



Piano Eliminazione Barriere Architettoniche

ALLEGATO III
SCHEDE DI ANALISI
EDIFICI ▪
SPAZI ESTERNI ▪
AREE VERDI ▪
PERCORSI URBANI ▪

TECNICO INCARICATO
Arch. Paolo Pasquali
COLLABORATORI
Ing. Fabrizio Gamberoni
Ing. Fabio Bettinelli



Comune di Madignano

Piano Eliminazione Barriere Architettoniche – P.E.B.A.



SOMMARIO SCHEDE DI ANALISI

| | |
|---|-----|
| PALAZZO COMUNALE..... | 4 |
| SEDE PROTEZIONE CIVILE | 9 |
| BIBLIOTECA COMUNALE E SALA CONSILIARE | 14 |
| SEDE AVIS..... | 19 |
| UFFICIO POSTALE | 24 |
| AMBULATORIO MEDICO | 29 |
| MUSEO DELLA CIVILTA' CONTADINA | 34 |
| SEDE AUSER | 39 |
| SCUOLA PRIMARIA DI PRIMO GRADO | 44 |
| SCUOLA DELL'INFANZIA | 49 |
| CENTRO SPORTIVO..... | 54 |
| CIMITERO DI MADIGNANO | 59 |
| CIMITERO DI RIPALTA VECCHIA..... | 64 |
| PARCO "ANTONIO MONTINARO" | 69 |
| PARCO DI VIA 1° MAGGIO | 74 |
| PARCO DI VIA VALSERIO..... | 79 |
| GIARDINO PUBBLICO DI VIA CAVOUR..... | 84 |
| GIARDINO PUBBLICO DI VIA REPUBBLICA..... | 89 |
| GIARDINO PUBBLICO DI VIA MADIGNANELLO..... | 94 |
| AREA SGAMBATURA CANI | 99 |
| PERCORSO 1 | 104 |
| PERCORSO 2 | 109 |
| PERCORSO 3 | 114 |



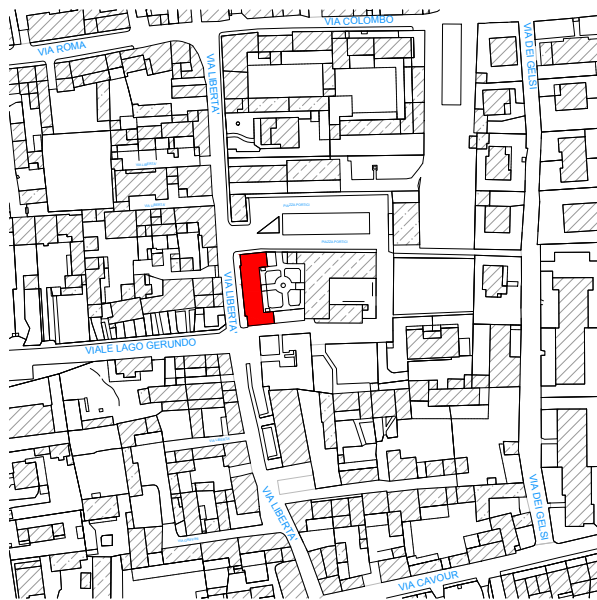
PALAZZO COMUNALE

| | | | |
|---------------------|-----------------------|-----------------------|--------------------------------------|
| Denominazione | Palazzo comunale | Zona | Nuclei destinati ai servizi pubblici |
| Via/Piazza | Via della Libertà, 22 | Codice identificativo | EP1 |
| Funzione principale | Municipio | Vincoli sull'immobile | Soprintendenza BBAA |

FOTO



























INQUADRAMENTO TERRITORIALE



LEGENDA

| | |
|---|---|
| 4 | Accessibile in autonomia |
| 3 | Accessibile con difficoltà |
| 2 | Accessibile con accompagnatore/parzialmente accessibile |
| 1 | Non accessibile |

**RILIEVO CRITICITÀ**

| MACRO CATEGORIA | CARATTERISTICHE E CRITICITÀ | CATEGORIA DISABILITÀ | GIUDIZIO |
|---------------------------|---|---|----------|
| RAGGIUNGIBILITÀ | <p>Presenza di n.3 parcheggi riservati di cui al D.M 236/89 su via pubblica a distanza compresa tra 25 e 50 m nei due presenti in Piazza Portici manca la segnaletica orizzontale e, in un caso, le dimensioni corrette.</p> <p>Presenza di piccoli inserti in acciottolato che rendono più difficoltosa la deambulazione.</p> <p>Mancanza di segnaletica e cartellonistica di orientamento (percorsi tattilo-plantari/mappe tattili).</p> |  | 3 |
| | |  | 4 |
| | |  | 2 |
| | |  | 3 |
| ACCESSO EDIFICIO/AREA | <p>Carenza di segnaletica/cartellonistica orientativa.</p> <p>Percorso interno di accesso privo di codici tattilo-plantari.</p> <p>Reception all'interno dei vari uffici con bancone ad un'altezza non adatta agli ospiti su sedia a ruote.</p> <p>Assenza di tecnologie per l'ausilio a persone con deficit uditivo (induzione magnetica per apparecchi acustici)</p> |  | 3 |
| | |  | 3 |
| | |  | 2 |
| | |  | 3 |
| COLLEGAMENTI VERTICALI | <p>Assenza di segnalazione tattilo-plantare della presenza delle scale quale ostacolo/pericolo.</p> <p>Assenza di corrimano esterno su scala di collegamento tra i piani.</p> <p>Assenza di specchio all'interno dell'ascensore che renda possibile vedere l'apertura e la chiusura delle porte dalla sedia a ruote.</p> |  | 3 |
| | |  | 4 |
| | |  | 2 |
| | |  | 4 |
| COLLEGAMENTI ORIZZONTALI | <p>Assenza di percorsi guida tattilo-plantari.</p> <p>Carenza di adeguata segnaletica/cartellonistica orientativa dei percorsi.</p> <p>Presenza di porte a due battenti con anta principale inferiore a 75 cm</p> <p>Presenza di porta vetrata con vetro collocato a meno di 40 cm dal piano del pavimento</p> <p>Assenza di tecnologie per l'ausilio a persone con deficit uditivo (induzione magnetica per apparecchi acustici)3</p> |  | 2 |
| | |  | 3 |
| | |  | 2 |
| | |  | 3 |
| SERVIZI IGIENICI DEDICATI | <p>Assenza del servizio2 igienico accessibile ai sensi del D.M. 236/89 al piano primo.</p> <p>Carenza di segnaletica orientativa per raggiungere il servizio igienico.</p> <p>Impossibilità di raggiungere il servizio igienico al piano terra a causa restringimento percorso dovuto all'arredamento.</p> <p>Porta servizio igienico accessibile al piano terra con apertura a battente verso l'interno.</p> <p>Presenza di un solo maniglione ribaltabile nel servizio igienico accessibile secondo il D.M. 236/89, al piano terra.</p> <p>Lo specchio presente nel bagno accessibile è posizionato ad un'altezza superiore a 100 cm.</p> <p>Il pulsante di scarico del wc in posizione difficilmente raggiungibile.</p> <p>I servizi igienici non sono attrezzati per accogliere mamme con bambini (fasciatoio, ecc.).</p> <p>Assenza, in tutti i servizi igienici, di mappa tattile del locale posta all'esterno.</p> |  | 1 |
| | |  | 4 |
| | |  | 3 |
| | |  | 4 |
| SICUREZZA | <p>Assenza di personale formato sulla gestione dell'emergenza in presenza di persone con esigenze specifiche (disabilità motoria, sensoriale e cognitiva).</p> <p>Assenza di spazio calmo per persone con ridotte o impedito capacità motorie in caso di emergenza.</p> <p>Assenza di traverso inferiore con h>40 cm nelle porte vetrate.</p> <p>Assenza di impianti di segnalazione dell'emergenza di tipo acustico-visivo.</p> <p>Assenza di procedure specifiche sull'esodo in caso di emergenza in presenza di persone con esigenze specifiche (disabilità motoria, sensoriale e cognitiva).</p> <p>Scarsa riconoscibilità delle vie di esodo in caso di emergenza.</p> |  | 1 |
| | |  | 2 |
| | |  | 2 |
| | |  | 3 |



| MACRO CATEGORIA | FOTOGRAFIE | | |
|---------------------------|------------|--|--|
| RAGGIUNGIBILITÀ | | | |
| ACCESSO EDIFICIO/AREA | | | |
| COLLEGAMENTI VERTICALI | | | |
| COLLEGAMENTI ORIZZONTALI | | | |
| SERVIZI IGIENICI DEDICATI | | | |
| SICUREZZA | | | |

**IPOTESI DI INTERVENTO**

| | DESCRIZIONE INTERVENTI DI RISOLUZIONE | INTERVENTI STANDARD |
|---------------------------|--|---|
| RAGGIUNGIBILITÀ | Adeguamento della segnaletica orizzontale dei due posti auto riservati. Sostituzione della pavimentazione in ciottoli con pavimentazione complanare in corrispondenza dei percorsi di collegamento tra i parcheggi e la struttura. Realizzazione percorso guida tattilo-plantare. | Cod. IE32 Cod. IE01 Cod. IE27 |
| ACCESSO EDIFICIO/AREA | Installazione cartellonistica e segnaletica di orientamento/indicazione (mappe tattili) con pittogrammi di dimensione maggiorata e colorazione contrastante. Realizzazione percorso guida tattilo-plantare. Installazione di bancone reception con altezza adatta agli ospiti su sedia a ruote. Installazione di tecnologie per l'ausilio a persone con deficit uditivo (induzione magnetica per apparecchi acustici) | Cod. II16 Cod. IE27 Cod. II02 Cod. II27 |
| COLLEGAMENTI VERTICALI | Installazione di segnalazione tattilo-plantare della presenza delle scale quale ostacolo/pericolo. Installazione corrimano su lato esterno scala principale. Installazione specchio all'interno dell'ascensore. | Cod. II15 Cod. II08 Cod. II10 |
| COLLEGAMENTI ORIZZONTALI | Realizzazione percorso guida tattilo-plantare. Installazione cartellonistica e segnaletica di orientamento/indicazione e con pittogrammi di dimensione maggiorata e colorazione contrastante. Sostituzione delle porte a due battenti con porte a battente singolo. Sostituzione del serramento vetrato con un nuovo serramento provvisto di parte resistente agli urti fino all'altezza di 40 cm dal pavimento. Installazione di tecnologie per l'ausilio a persone con deficit uditivo (induzione magnetica per apparecchi acustici) | Cod. II14 Cod. II17 Cod. II22 Cod. II23 Cod. II27 |
| SERVIZI IGIENICI DEDICATI | Realizzazione di nuovi servizi igienici conforme al D.M. 236/89 al piano primo. Aggiunta del secondo maniglione nel servizio igienico accessibile al piano primo. Installazione mappa tattile all'esterno di tutti i servizi igienici. Sostituzione porta con apertura verso l'interno con porta con apertura verso l'esterno. Installazione maniglione di sostegno. Spostamento specchio ad un'altezza da terra < 100 cm. Posizionare pulsante di attivazione cassetta wc in posizione raggiungibile. | Cod. II11 Cod. II12 Cod. II16 Cod. II22 Cod. II12 --- --- |
| SICUREZZA | Formare un numero adeguato di lavoratori sulla gestione delle procedure di emergenza ed evacuazione in presenza di persone con esigenze specifiche (disabilità motoria, sensoriale e cognitiva e sulla LIS). Realizzazione di spazio calmo per persone con ridotte o impedito capacità motorie in caso di emergenza. Fornire porta dotata di traverso inferiore con h>40 cm. Installazione di un sistema di allarme di emergenza acustico/visivo ed implementazione della segnaletica di esodo. | --- Cod. II20 Cod. II23 Cod. II18 |

**GIUDIZIO COMPLESSIVO SUL LIVELLO DI ACCESSIBILITÀ**

| MACRO CATEGORIA CRITICITÀ | RAGGIUNGIBILITÀ | ACCESSO EDIFICIO | COLLEGAMENTI VERTICALI | COLLEGAMENTI ORIZZONTALI | SERVIZI IGIENICI DEDICATI | SICUREZZA |
|---------------------------|-----------------|------------------|------------------------|--------------------------|---------------------------|-----------|
| | 3 | 3 | 3 | 2 | 1 | 1 |
| | 4 | 3 | 4 | 3 | 4 | 2 |
| | 2 | 2 | 2 | 2 | 3 | 2 |
| | 3 | 3 | 4 | 3 | 4 | 3 |

INDICAZIONI/CRITERI DI PRIORITÀ

| | Punteggi assegnabili | Punteggio assegnato |
|---|----------------------|---------------------|
| Bene immobile di interesse strategico <small>(valore 1 = altamente strategico; valore 2 = strategico; valore 3 = moderatamente strategico valore 4 = non strategico)</small> | 1-4 | 1 |
| Livello di accessibilità (gravità delle non conformità rilevate) | 1-4 | 2,75 |
| Bene immobile soggetto a interventi edilizi già programmati dall'A.C. <small>(valore 0 a interventi già programmati; valore 1 a interventi non ancora programmati)</small> | 0-1 | 1 |
| Segnalazioni pervenute (da Amministrazione o portatori di interessi) <small>(valore 0 a situazioni segnalate; valore 1 a situazioni non segnalate)</small> | 0-1 | 1 |
| TOTALE PUNTEGGIO | | 5,75 |

OSSERVAZIONI FINALI

Si segnala la volontà dell'Amministrazione di riattivare l'ingresso dalla Via Della Libertà come ingresso principale all'edificio che risulterebbe però non accessibile alle persone su sedia a ruote. Nel caso venisse concretizzata tale intenzione sarà necessario incrementare la segnaletica di orientamento con chiare indicazioni verso l'ingresso accessibile.



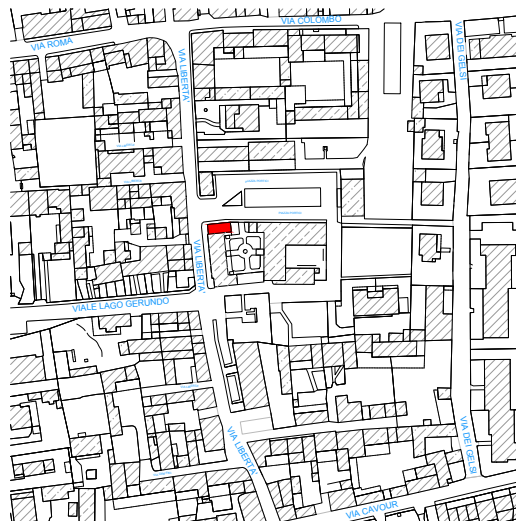
SEDE PROTEZIONE CIVILE

| | | | |
|---------------------|------------------------|-----------------------|--------------------------------------|
| Denominazione | Sede Protezione Civile | Zona | Nuclei destinati ai servizi pubblici |
| Via/Piazza | Via della Libertà 24 | Codice identificativo | EP2 |
| Funzione principale | Ufficio | Vincoli sull'immobile | Soprintendenza BBAA |

FOTO



























INQUADRAMENTO TERRITORIALE



LEGENDA

| | |
|---|---|
| 4 | Accessibile in autonomia |
| 3 | Accessibile con difficoltà |
| 2 | Accessibile con accompagnatore/parzialmente accessibile |
| 1 | Non accessibile |

**RILIEVO CRITICITÀ**

| MACRO CATEGORIA | CARATTERISTICHE E CRITICITÀ | CATEGORIA DISABILITÀ | GIUDIZIO |
|---------------------------|---|---|----------|
| RAGGIUNGIBILITÀ | <p>Presenza di n. 2 parcheggi riservati di cui al D.M 236/89 su via pubblica a distanza compresa tra 25 e 50 m nei due presenti in Piazza Portici manca la segnaletica orizzontale.</p> <p>Presenza di piccoli inserti in acciottolato che rendono più difficoltosa la deambulazione.</p> <p>Mancanza di segnaletica e cartellonistica di orientamento (percorsi tattilo-plantari/mappe tattili).</p> |  | 3 |
| | |  | 4 |
| | |  | 2 |
| | |  | 3 |
| ACCESSO EDIFICIO | <p>Assenza di rampa per il superamento del dislivello all'ingresso.</p> <p>Carenza di segnaletica/cartellonistica orientativa (percorsi tattilo-plantari, mappe tattili).</p> <p>Assenza di citofono.</p> |  | 1 |
| | |  | 4 |
| | |  | 2 |
| | |  | 3 |
| COLLEGAMENTI VERTICALI | --- |  | - |
| | |  | - |
| | |  | - |
| | |  | - |
| COLLEGAMENTI ORIZZONTALI | <p>La porta tra l'ufficio e l'antibagno ha larghezza < 75 cm.</p> <p>Assenza di cartellonistica orientativa.</p> <p>Assenza di percorsi guida tattilo-plantari.</p> |  | 1 |
| | |  | 4 |
| | |  | 3 |
| | |  | 3 |
| SERVIZI IGIENICI DEDICATI | <p>Assenza di bagno accessibile conforme al D.M. 236/89.</p> <p>Il lavabo è posizionato nell'antibagno in modo da costituire intralcio alle manovre con sedia a ruote.</p> <p>Assenza di impianto di allarme acustico-visivo per il bagno.</p> <p>Assenza di mappa tattile all'esterno del servizio igienico.</p> |  | 1 |
| | |  | 4 |
| | |  | 3 |
| | |  | 4 |
| SICUREZZA | <p>Assenza di impianti di segnalazione dell'emergenza di tipo acustico-visivo.</p> <p>Assenza di uscite di sicurezza accessibili.</p> |  | 1 |
| | |  | 2 |
| | |  | 2 |
| | |  | 3 |



| MACRO CATEGORIA | FOTOGRAFIE | | |
|---------------------------|---|--|---|
| RAGGIUNGIBILITÀ |  |  |  |
| ACCESSO EDIFICIO |  |  |  |
| COLLEGAMENTI VERTICALI | | | |
| COLLEGAMENTI ORIZZONTALI |  | | |
| SERVIZI IGIENICI DEDICATI |  |  |  |
| SICUREZZA | | | |

**IPOTESI DI INTERVENTO**

| | DESCRIZIONE INTERVENTI DI RISOLUZIONE | INTERVENTI STANDARD |
|---------------------------|---|--|
| RAGGIUNGIBILITÀ | Adeguamento della segnaletica orizzontale dei due posti auto riservati. Adeguamento pavimentazione Realizzazione percorso guida tattilo-plantare. | Cod. IE32 Cod. IE01 Cod. IE27 |
| ACCESSO EDIFICIO | Realizzare rampa di accesso per il superamento del dislivello tra il marciapiede e la quota interna. Installazione di segnalazione tattilo-plantare della presenza delle scale quale ostacolo/pericolo. Installazione cartellonistica e segnaletica di orientamento/indicazione (mappe tattili) con pittogrammi di dimensione maggiorata e colorazione contrastante. Installazione impianto citofonico ad altezza raggiungibile da persona su sedia a ruote (< 120 cm) | Cod. IE20 Cod. IE15 Cod. II16 Cod. II01 |
| COLLEGAMENTI VERTICALI | --- | --- |
| COLLEGAMENTI ORIZZONTALI | Allargamento delle aperture/porte tra ufficio, antibagno e bagno. Installazione cartellonistica e segnaletica di orientamento/indicazione. | Cod. II28 Cod. II17 |
| SERVIZI IGIENICI DEDICATI | Realizzare bagno accessibile conforme al D.M. 236/89. Installazione mappa tattile all'esterno del servizio igienico. Rimuovere il lavabo posizionato nell'antibagno per garantire le manovre con sedia a ruote. Installare impianto di allarme acustico-visivo per il bagno. | Cod. II11 Cod. II16 --- Cod. II18 |
| SICUREZZA | Realizzare rampa di accesso per il superamento del dislivello tra il marciapiede e la quota interna per agevolare l'esito in caso di emergenza. | Cod. IE20 |

**GIUDIZIO COMPLESSIVO SUL LIVELLO DI ACCESSIBILITÀ**

| MACRO CATEGORIA CRITICITÀ | RAGGIUNGIBILITÀ | ACCESSO EDIFICIO | COLLEGAMENTI VERTICALI | COLLEGAMENTI ORIZZONTALI | SERVIZI IGIENICI DEDICATI | SICUREZZA |
|---------------------------|-----------------|------------------|------------------------|--------------------------|---------------------------|-----------|
| | 3 | 1 | - | 1 | 1 | 1 |
| | 4 | 4 | - | 4 | 4 | 2 |
| | 2 | 2 | - | 3 | 3 | 2 |
| | 3 | 3 | - | 3 | 4 | 3 |

INDICAZIONI/CRITERI DI PRIORITÀ

| | Punteggi assegnabili | Punteggio assegnato |
|---|----------------------|---------------------|
| Bene immobile di interesse strategico <small>(valore 1 = altamente strategico; valore 2 = strategico; valore 3 = moderatamente strategico valore 4 = non strategico)</small> | 1-4 | 3 |
| Livello di accessibilità (gravità delle non conformità rilevate) | 1-4 | 2,65 |
| Bene immobile soggetto a interventi edilizi già programmati dall'A.C. <small>(valore 0 a interventi già programmati; valore 1 a interventi non ancora programmati)</small> | 0-1 | 1 |
| Segnalazioni pervenute (da Amministrazione o portatori di interessi) <small>(valore 0 a situazioni segnalate; valore 1 a situazioni non segnalate)</small> | 0-1 | 1 |
| TOTALE PUNTEGGIO | | 7,65 |

OSSERVAZIONI FINALI

| |
|-----|
| --- |
|-----|



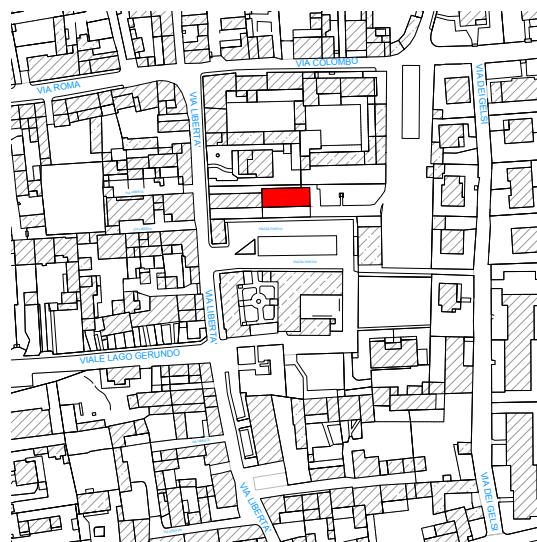
BIBLIOTECA COMUNALE E SALA CONSILIARE

| | | | |
|---------------------|---------------------|-----------------------|--------------------------------------|
| Denominazione | Biblioteca comunale | Zona | Nuclei destinati ai servizi pubblici |
| Via/Piazza | Piazza portici, 4 | Codice identificativo | EP3 |
| Funzione principale | Biblioteca | Vincoli sull'immobile | Soprintendenza BBAA |

FOTO



INQUADRAMENTO TERRITORIALE



LEGENDA

| | |
|---|---|
| 4 | Accessibile in autonomia |
| 3 | Accessibile con difficoltà |
| 2 | Accessibile con accompagnatore/parzialmente accessibile |
| 1 | Non accessibile |



RILIEVO CRITICITÀ

| MACRO CATEGORIA | CARATTERISTICHE E CRITICITÀ | CATEGORIA DISABILITÀ | GIUDIZIO |
|---------------------------|---|----------------------|----------|
| RAGGIUNGIBILITÀ | <p>Presenza di n. 2 parcheggi riservati di cui al D.M 236/89 su via pubblica a distanza compresa tra 25 e 50 m nei due presenti in Piazza Portici manca la segnaletica orizzontale.</p> <p>Presenza di piccoli inserti in acciottolato che rendono più difficoltosa la deambulazione.</p> <p>Mancanza di segnaletica e cartellonistica di orientamento (percorsi tattilo-plantari/mappe tattili).</p> | | 3 |
| | | | 4 |
| | | | 2 |
| | | | 3 |
| ACCESSO EDIFICIO | <p>Carenza di segnaletica/cartellonistica orientativa, presenza di avvisi esposti in modo caotico sulla vetrata di ingresso.</p> <p>Citofono posto ad altezza >120 cm.</p> <p>Presenza di zerbino non incassato possibile causa di inciampo ed intralcio.</p> <p>Percorso interno di accesso privo di codici tattilo-plantari e di mappa tattile.</p> <p>Assenza di tecnologie per l'ausilio a persone con deficit uditivo (induzione magnetica per apparecchi acustici).</p> | | 3 |
| | | | 3 |
| | | | 2 |
| | | | 3 |
| COLLEGAMENTI VERTICALI | <p>Assenza di segnalazione tattilo-plantare della presenza delle scale quale ostacolo/pericolo.</p> <p>Assenza di corrimano esterno su scala di collegamento tra i piani.</p> <p>Assenza di specchio all'interno dell'ascensore che renda possibile vedere l'apertura e la chiusura delle porte dalla sedia a ruote.</p> <p>Presenza di pulsantiera non idonea ad un uso agevole da parte dei non vedenti per la mancanza di scritte in Braille.</p> <p>Assenza di fascia antisdrucciolo sui gradini della scala interna.</p> | | 3 |
| | | | 4 |
| | | | 2 |
| | | | 4 |
| COLLEGAMENTI ORIZZONTALI | <p>Assenza di percorsi guida tattilo-plantari e di mappa tattile.</p> <p>Carenza di adeguata segnaletica/cartellonistica orientativa dei percorsi.</p> <p>Presenza di porte a due battenti con anta principale inferiore a 75 cm</p> <p>Presenza di porta vetrata con vetro collocato a meno di 40 cm dal piano del pavimento.</p> <p>Riposizionare arredo reception in modo da garantire un percorso libero da ostacoli tra l'ingresso e l'ascensore.</p> <p>Assenza di tecnologie per l'ausilio a persone con deficit uditivo (induzione magnetica per apparecchi acustici).</p> | | 2 |
| | | | 3 |
| | | | 2 |
| | | | 3 |
| SERVIZI IGIENICI DEDICATI | <p>Carenza di segnaletica orientativa per raggiungere il servizio igienico accessibile al piano primo.</p> <p>Lo specchio presente nel bagno accessibile è posizionato ad un'altezza superiore a 100 cm.</p> <p>Il dispenser delle salviettine è posizionato ad un'altezza superiore a 100 cm.</p> <p>Assenza di mappa tattile all'esterno del servizio igienico.</p> <p>All'interno del servizio igienico sono collocati arredi che ostacolano le manovre.</p> <p>I servizi igienici non sono attrezzati per accogliere mamme con bambini (fasciatoio, ecc.).</p> | | 3 |
| | | | 4 |
| | | | 3 |
| | | | 3 |
| SICUREZZA | <p>Assenza di personale formato sulla gestione dell'emergenza in presenza di persone con esigenze specifiche (disabilità motoria, sensoriale e cognitiva).</p> <p>Assenza di spazio calmo al piano primo per persone con ridotte o impedito capacità motorie in caso di emergenza.</p> <p>Presenza di gradino sul percorso di esodo esterno verso la piazza.</p> <p>Assenza di traverso inferiore con h>40 cm nella porta vetrata d'ingresso.</p> <p>Assenza di impianti di segnalazione dell'emergenza di tipo acustico-visivo.</p> <p>Assenza di procedure specifiche sull'esodo in caso di emergenza in presenza di persone con esigenze specifiche (disabilità motoria, sensoriale e cognitiva).</p> | | 1 |
| | | | 3 |
| | | | 2 |
| | | | 3 |



| MACRO CATEGORIA | FOTOGRAFIE | | |
|---------------------------|------------|--|--|
| RAGGIUNGIBILITÀ | | | |
| ACCESSO EDIFICIO | | | |
| COLLEGAMENTI VERTICALI | | | |
| COLLEGAMENTI ORIZZONTALI | | | |
| SERVIZI IGIENICI DEDICATI | | | |
| SICUREZZA | | | |



IPOTESI DI INTERVENTO

| | DESCRIZIONE INTERVENTI DI RISOLUZIONE | INTERVENTI STANDARD |
|---------------------------|---|--|
| RAGGIUNGIBILITÀ | Adeguamento della segnaletica orizzontale dei due posti auto riservati. Sostituzione della pavimentazione in ciottoli con pavimentazione complanare in corrispondenza dei percorsi di collegamento tra i parcheggi e la struttura. Realizzazione percorso guida tattilo-plantare. | Cod. IE32 Cod. IE01 Cod. IE27 |
| ACCESSO EDIFICIO | Installazione cartellonistica e segnaletica di orientamento/indicazione (mappe tattili) con pittogrammi di dimensione maggiorata e colorazione contrastante. Installazione impianto citofonico ad altezza raggiungibile da persona su sedia a ruote (< 120 cm) Rimozione zerbino non incassato Realizzazione percorso guida tattilo-plantare. Installazione/creazione di sedute e spazi di sosta per le sedie a ruote all'interno della sala reception. Assenza di tecnologie per l'ausilio a persone con deficit uditivo (induzione magnetica per apparecchi acustici). | Cod. II16 Cod. II01 --- Cod. IE27 Cod. II25 Cod. II27 |
| COLLEGAMENTI VERTICALI | Installazione di segnalazione tattilo-plantare della presenza delle scale quale ostacolo/pericolo. Installazione corrimano su lato esterno scala principale. Installazione specchio all'interno dell'ascensore. Sostituzione della bottoniera dell'ascensore con bottoniera anche in Braille e targa abbinata con indicazione servizi presenti al piano primo. Installare striscia antidrucciolo su pedate scala. | Cod. II15 Cod. II08 Cod. II10 Cod. II10 Cod. II24 |
| COLLEGAMENTI ORIZZONTALI | Realizzazione percorso guida tattilo-plantare. Installazione cartellonistica e segnaletica di orientamento/indicazione e con pittogrammi di dimensione maggiorata e colorazione contrastante. Sostituzione delle porte a due battenti con porte a battente singolo. Sostituzione del serramento vetrato con un nuovo serramento provvisto di parte resistente agli urti fino all'altezza di 40 cm dal pavimento. Disporre gli arredi della sala reception in modo da garantire un passaggio utile di almeno 1 ml di collegamento con l'ascensore. Assenza di tecnologie per l'ausilio a persone con deficit uditivo (induzione magnetica per apparecchi acustici). | Cod. II14 Cod. II17 Cod. II22 Cod. II23 --- Cod. II27 |
| SERVIZI IGIENICI DEDICATI | Installazione mappa tattile all'esterno del servizio igienico. Spostamento specchio ad un'altezza da terra < 100 cm. Spostamento dispenser salviettine ad un'altezza da terra < 100 cm. Installazione cartellonistica e segnaletica di orientamento/indicazione. Rimuovere gli arredi che intralciano la manovra di una persona su sedia a ruote. | Cod. II16 --- --- Cod. II17 --- |
| SICUREZZA | Formare un numero adeguato di lavoratori sulla gestione delle procedure di emergenza ed evacuazione in presenza di persone con esigenze specifiche (disabilità motoria, sensoriale e cognitiva e sulla LIS). Realizzazione di spazio calmo per persone con ridotte o impedito capacità motorie in caso di emergenza. Fornire porta dotata di traverso inferiore con h>40 cm. Installazione di un sistema di allarme di emergenza acustico/visivo ed implementazione della segnaletica di esodo. | --- Cod. II20 Cod. II23 Cod. II18 |

**GIUDIZIO COMPLESSIVO SUL LIVELLO DI ACCESSIBILITÀ**

| MACRO CATEGORIA CRITICITÀ | RAGGIUNGIBILITÀ | ACCESSO EDIFICIO | COLLEGAMENTI VERTICALI | COLLEGAMENTI ORIZZONTALI | SERVIZI IGIENICI DEDICATI | SICUREZZA |
|---------------------------|-----------------|------------------|------------------------|--------------------------|---------------------------|-----------|
| | 3 | 3 | 3 | 2 | 3 | 1 |
| | 4 | 3 | 4 | 3 | 4 | 3 |
| | 2 | 2 | 2 | 2 | 3 | 2 |
| | 3 | 3 | 4 | 3 | 3 | 3 |

INDICAZIONI/CRITERI DI PRIORITÀ

| | Punteggi assegnabili | Punteggio assegnato |
|---|----------------------|---------------------|
| Bene immobile di interesse strategico <small>(valore 1 = altamente strategico; valore 2 = strategico; valore 3 = moderatamente strategico valore 4 = non strategico)</small> | 1-4 | 2 |
| Livello di accessibilità (gravità delle non conformità rilevate) | 1-4 | 2,83 |
| Bene immobile soggetto a interventi edilizi già programmati dall'A.C. <small>(valore 0 a interventi già programmati; valore 1 a interventi non ancora programmati)</small> | 0-1 | 1 |
| Segnalazioni pervenute (da Amministrazione o portatori di interessi) <small>(valore 0 a situazioni segnalate; valore 1 a situazioni non segnalate)</small> | 0-1 | 1 |
| TOTALE PUNTEGGIO | | 6,83 |

OSSERVAZIONI FINALI

| |
|-----|
| --- |
|-----|



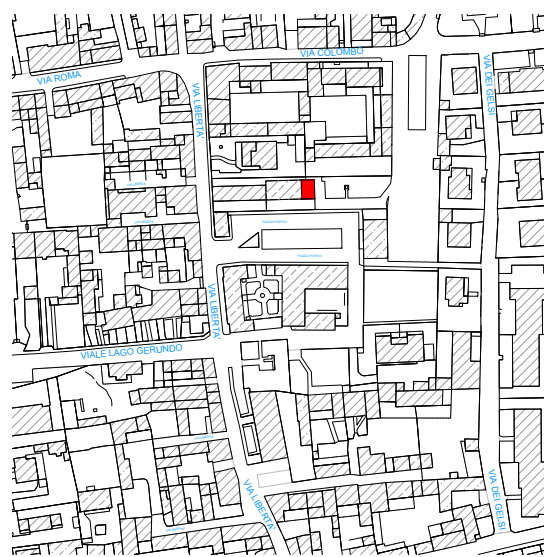
SEDE AVIS

| | | | |
|---------------------|-------------------|-----------------------|--------------------------------------|
| Denominazione | Sede Avis | Zona | Nuclei destinati ai servizi pubblici |
| Via/Piazza | Piazza portici, 5 | Codice identificativo | EP4 |
| Funzione principale | Biblioteca | Vincoli sull'immobile | Soprintendenza BBAA |

FOTO



























INQUADRAMENTO TERRITORIALE



LEGENDA

| | |
|---|---|
| 4 | Accessibile in autonomia |
| 3 | Accessibile con difficoltà |
| 2 | Accessibile con accompagnatore/parzialmente accessibile |
| 1 | Non accessibile |

**RILIEVO CRITICITÀ**

| MACRO CATEGORIA | CARATTERISTICHE E CRITICITÀ | CATEGORIA DISABILITÀ | GIUDIZIO |
|---------------------------|---|---|----------|
| RAGGIUNGIBILITÀ | <p>Presenza di n. 2 parcheggi riservati di cui al D.M 236/89 su via pubblica a distanza compresa tra 25 e 50 m nei due presenti in Piazza Portici manca la segnaletica orizzontale.</p> <p>Presenza di piccoli inserti in acciottolato che rendono più difficoltosa la deambulazione.</p> <p>Mancanza di segnaletica e cartellonistica di orientamento (percorsi tattilo-plantari/mappe tattili).</p> |  | 3 |
| | |  | 4 |
| | |  | 2 |
| | |  | 3 |
| ACCESSO EDIFICIO | <p>Carenza di segnaletica/cartellonistica orientativa (percorsi tattilo-plantari, mappe tattili).</p> <p>Assenza di citofono.</p> <p>Presenza di zerbino non incassato possibile causa di inciampo ed intralcio.</p> |  | 4 |
| | |  | 4 |
| | |  | 2 |
| | |  | 3 |
| COLLEGAMENTI VERTICALI | --- |  | - |
| | |  | - |
| | |  | - |
| | |  | - |
| COLLEGAMENTI ORIZZONTALI | <p>Presenza di porta vetrata con vetro collocato a meno di 40 cm dal piano del pavimento.</p> <p>Rimuovere arredo antibagno in modo da garantire un percorso libero da ostacoli.</p> <p>Carenza di segnaletica orientativa.</p> |  | 2 |
| | |  | 4 |
| | |  | 2 |
| | |  | 3 |
| SERVIZI IGIENICI DEDICATI | <p>Lo specchio presente nel bagno accessibile è posizionato ad un'altezza superiore a 100 cm.</p> <p>Il lavabo è posizionato in modo da costituire intralcio alle manovre con sedia a ruote.</p> <p>Assenza di mappa tattile all'esterno del servizio igienico.</p> <p>I servizi igienici non sono attrezzati per accogliere mamme con bambini (fasciatoio, ecc.).</p> |  | 2 |
| | |  | 4 |
| | |  | 3 |
| | |  | 4 |
| SICUREZZA | <p>Assenza di traverso inferiore con h>40 cm nella porta vetrata d'ingresso.</p> <p>Assenza di impianti di segnalazione dell'emergenza di tipo acustico-visivo.</p> |  | 3 |
| | |  | 3 |
| | |  | 2 |
| | |  | 3 |



| MACRO CATEGORIA | FOTOGRAFIE | | |
|---------------------------|---|--|---|
| RAGGIUNGIBILITÀ |  |  | |
| ACCESSO EDIFICIO |  |  | |
| COLLEGAMENTI VERTICALI | | | |
| COLLEGAMENTI ORIZZONTALI |  |  |  |
| SERVIZI IGIENICI DEDICATI |  |  |  |
| SICUREZZA | | | |



IPOTESI DI INTERVENTO

| | DESCRIZIONE INTERVENTI DI RISOLUZIONE | INTERVENTI STANDARD |
|---------------------------|--|--------------------------------------|
| RAGGIUNGIBILITÀ | Adeguamento della segnaletica orizzontale dei due posti auto riservati. Adeguamento pavimentazione Realizzazione percorso guida tattilo-plantare. | Cod. IE32 Cod. IE01 Cod. IE27 |
| ACCESSO EDIFICIO | Installazione cartellonistica e segnaletica di orientamento/indicazione (mappe tattili) con pittogrammi di dimensione maggiorata e colorazione contrastante. Installazione impianto citofonico ad altezza raggiungibile da persona su sedia a ruote (< 120 cm) Rimozione zerbino non incassato | Cod. II16 Cod. II01 --- |
| COLLEGAMENTI VERTICALI | --- | --- |
| COLLEGAMENTI ORIZZONTALI | Sostituzione del serramento vetrato con un nuovo serramento provvisto di parte resistente agli urti fino all'altezza di 40 cm dal pavimento Rimuovere gli arredi presenti nel disimpegno servizio igienico in modo da garantirne l'accesso. Installazione cartellonistica e segnaletica di orientamento/indicazione. | Cod. II23 --- Cod. II17 |
| SERVIZI IGIENICI DEDICATI | Installazione mappa tattile all'esterno del servizio igienico. Spostamento specchio ad un'altezza da terra < 100 cm. Modifica distribuzione servizio igienico per garantire le manovre con sedia a ruote. Rimuovere gli arredi che intralciano la manovra di una persona su sedia a ruote | Cod. II16 --- Cod. II11 --- |
| SICUREZZA | Fornire porta vetrata dotate di traverso inferiore con h>40 cm. Installazione di un sistema di allarme di emergenza acustico/visivo ed implementazione della segnaletica di esodo. | Cod. II23 Cod. II18 |

**GIUDIZIO COMPLESSIVO SUL LIVELLO DI ACCESSIBILITÀ**

| MACRO CATEGORIA CRITICITÀ | RAGGIUNGIBILITÀ | ACCESSO EDIFICIO | COLLEGAMENTI VERTICALI | COLLEGAMENTI ORIZZONTALI | SERVIZI IGIENICI DEDICATI | SICUREZZA |
|------------------------------|-----------------|------------------|---------------------------|-----------------------------|------------------------------|-----------|
| | 3 | 4 | - | 2 | 2 | 3 |
| | 4 | 4 | - | 4 | 4 | 3 |
| | 2 | 2 | - | 2 | 3 | 2 |
| | 3 | 3 | - | 3 | 4 | 3 |

INDICAZIONI/CRITERI DI PRIORITÀ

| | Punteggi assegnabili | Punteggio assegnato |
|---|-------------------------|------------------------|
| Bene immobile di interesse strategico <small>(valore 1 = altamente strategico; valore 2 = strategico; valore 3 = moderatamente strategico valore 4 = non strategico)</small> | 1-4 | 3 |
| Livello di accessibilità (gravità delle non conformità rilevate) | 1-4 | 3,00 |
| Bene immobile soggetto a interventi edilizi già programmati dall'A.C. <small>(valore 0 a interventi già programmati; valore 1 a interventi non ancora programmati)</small> | 0-1 | 1 |
| Segnalazioni pervenute (da Amministrazione o portatori di interessi) <small>(valore 0 a situazioni segnalate; valore 1 a situazioni non segnalate)</small> | 0-1 | 1 |
| TOTALE PUNTEGGIO | | 8,00 |

OSSERVAZIONI FINALI

| |
|-----|
| --- |
|-----|



UFFICIO POSTALE

| | | | |
|---------------------|-----------------------|-----------------------|--------------------------------------|
| Denominazione | Sede Poste Italiane | Zona | Nuclei destinati ai servizi pubblici |
| Via/Piazza | Via della Libertà, 26 | Codice identificativo | EP5 |
| Funzione principale | Ufficio postale | Vincoli sull'immobile | Soprintendenza BBAA |

FOTO



INQUADRAMENTO TERRITORIALE



























LEGENDA

| | |
|---|---|
| 4 | Accessibile in autonomia |
| 3 | Accessibile con difficoltà |
| 2 | Accessibile con accompagnatore/parzialmente accessibile |
| 1 | Non accessibile |



RILIEVO CRITICITÀ

| MACRO CATEGORIA | CARATTERISTICHE E CRITICITÀ | CATEGORIA DISABILITÀ | GIUDIZIO |
|---------------------------|---|---|----------|
| RAGGIUNGIBILITÀ | <p>Presenza di n. 2 parcheggi riservati di cui al D.M 236/89 su via pubblica a distanza compresa tra 25 e 50 m nei due presenti in Piazza Portici manca la segnaletica orizzontale.</p> <p>Presenza di piccoli inserti in acciottolato che rendono più difficoltosa la deambulazione.</p> <p>Mancanza di segnaletica e cartellonistica di orientamento (percorsi tattilo-plantari/mappe tattili).</p> |  | 3 |
| | |  | 4 |
| | |  | 2 |
| | |  | 3 |
| ACCESSO EDIFICIO | <p>Carenza di segnaletica/cartellonistica orientativa (percorsi tattilo-plantari, mappe tattili).</p> <p>Presenza di zerbino non incassato possibile causa di inciampo ed intralcio.</p> |  | 3 |
| | |  | 4 |
| | |  | 2 |
| | |  | 3 |
| COLLEGAMENTI VERTICALI | --- |  | - |
| | |  | - |
| | |  | - |
| | |  | - |
| COLLEGAMENTI ORIZZONTALI | <p>Presenza di porta vetrata con vetro collocato a meno di 40 cm dal piano del pavimento.</p> <p>Rimuovere arredo antibagno in modo da garantire un percorso libero da ostacoli.</p> <p>Carenza di segnaletica orientativa.</p> |  | 3 |
| | |  | 4 |
| | |  | 2 |
| | |  | 3 |
| SERVIZI IGIENICI DEDICATI | <p>Lo specchio presente nel bagno accessibile è posizionato ad un'altezza superiore a 100 cm.</p> <p>Il lavabo è posizionato in modo da costituire intralcio alle manovre con sedia a ruote.</p> <p>Assenza di mappa tattile all'esterno del servizio igienico.</p> <p>I servizi igienici non sono attrezzati per accogliere mamme con bambini (fasciatoio, ecc.).</p> |  | 2 |
| | |  | 4 |
| | |  | 3 |
| | |  | 4 |
| SICUREZZA | <p>Assenza di traverso inferiore con h>40 cm nella porta vetrata d'ingresso.</p> <p>Assenza di impianti di segnalazione dell'emergenza di tipo acustico-visivo.</p> |  | 3 |
| | |  | 3 |
| | |  | 2 |
| | |  | 3 |







| MACRO CATEGORIA | FOTOGRAFIE | | |
|---------------------------|---|---|---|
| RAGGIUNGIBILITÀ |  |  | |
| ACCESSO EDIFICIO |  | | |
| COLLEGAMENTI VERTICALI | | | |
| COLLEGAMENTI ORIZZONTALI |  |  |  |
| SERVIZI IGIENICI DEDICATI |  |  |  |
| SICUREZZA | | | |



IPOTESI DI INTERVENTO

| | DESCRIZIONE INTERVENTI DI RISOLUZIONE | INTERVENTI STANDARD |
|---------------------------|--|--------------------------------------|
| RAGGIUNGIBILITÀ | Adeguamento della segnaletica orizzontale dei due posti auto riservati. Adeguamento pavimentazione Realizzazione percorso guida tattilo-plantare. | Cod. IE32 Cod. IE01 Cod. IE27 |
| ACCESSO EDIFICIO | Installazione cartellonistica e segnaletica di orientamento/indicazione (mappe tattili) con pittogrammi di dimensione maggiorata e colorazione contrastante. Installazione impianto citofonico ad altezza raggiungibile da persona su sedia a ruote (< 120 cm) Rimozione zerbino non incassato | Cod. II16 Cod. II01 --- |
| COLLEGAMENTI VERTICALI | --- | --- |
| COLLEGAMENTI ORIZZONTALI | Sostituzione del serramento vetrato con un nuovo serramento provvisto di parte resistente agli urti fino all'altezza di 40 cm dal pavimento Rimuovere gli arredi presenti nel disimpegno servizio igienico in modo da garantirne l'accesso. Installazione cartellonistica e segnaletica di orientamento/indicazione. | Cod. II23 --- Cod. II17 |
| SERVIZI IGIENICI DEDICATI | Installazione mappa tattile all'esterno del servizio igienico. Spostamento specchio ad un'altezza da terra < 100 cm. Modifica distribuzione servizio igienico per garantire le manovre con sedia a ruote. Rimuovere gli arredi che intralciano la manovra di una persona su sedia a ruote | Cod. II16 --- Cod. II11 --- |
| SICUREZZA | Fornire porta vetrata dotate di traverso inferiore con h>40 cm. Installazione di un sistema di allarme di emergenza acustico/visivo ed implementazione della segnaletica di esodo. | Cod. II23 Cod. II18 |

**GIUDIZIO COMPLESSIVO SUL LIVELLO DI ACCESSIBILITÀ**

| MACRO CATEGORIA CRITICITÀ | RAGGIUNGIBILITÀ | ACCESSO EDIFICIO | COLLEGAMENTI VERTICALI | COLLEGAMENTI ORIZZONTALI | SERVIZI IGIENICI DEDICATI | SICUREZZA |
|---|-----------------|------------------|---------------------------|-----------------------------|------------------------------|-----------|
|  | 3 | 3 | - | 3 | 2 | 3 |
|  | 4 | 3 | - | 4 | 4 | 3 |
|  | 2 | 4 | - | 2 | 3 | 2 |
|  | 3 | 2 | - | 3 | 4 | 3 |

INDICAZIONI/CRITERI DI PRIORITÀ

| | Punteggi assegnabili | Punteggio assegnato |
|---|-------------------------|------------------------|
| Bene immobile di interesse strategico <small>(valore 1 = altamente strategico; valore 2 = strategico; valore 3 = moderatamente strategico valore 4 = non strategico)</small> | 1-4 | 2 |
| Livello di accessibilità (gravità delle non conformità rilevate) | 1-4 | 3,00 |
| Bene immobile soggetto a interventi edilizi già programmati dall'A.C. <small>(valore 0 a interventi già programmati; valore 1 a interventi non ancora programmati)</small> | 0-1 | 1 |
| Segnalazioni pervenute (da Amministrazione o portatori di interessi) <small>(valore 0 a situazioni segnalate; valore 1 a situazioni non segnalate)</small> | 0-1 | 1 |
| TOTALE PUNTEGGIO | | 7,00 |

OSSERVAZIONI FINALI

| |
|-----|
| --- |
|-----|



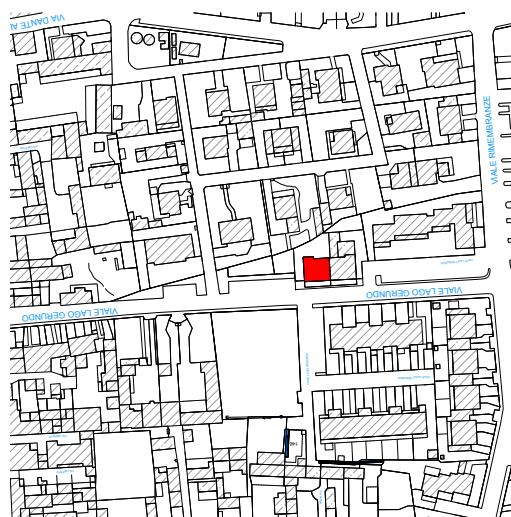
AMBULATORIO MEDICO

| | | | |
|---------------------|---------------------|-----------------------|--------------------------------------|
| Denominazione | Ambulatorio medico | Zona | Nuclei destinati ai servizi pubblici |
| Via/Piazza | Via Lago Gerundo, 7 | Codice identificativo | EP6 |
| Funzione principale | Ambulatorio medico | Vincoli sull'immobile | Nessuno |

FOTO



























INQUADRAMENTO TERRITORIALE



LEGENDA

| | |
|---|---|
| 4 | Accessibile in autonomia |
| 3 | Accessibile con difficoltà |
| 2 | Accessibile con accompagnatore/parzialmente accessibile |
| 1 | Non accessibile |

**RILIEVO CRITICITÀ**

| MACRO CATEGORIA | CARATTERISTICHE E CRITICITÀ | CATEGORIA DISABILITÀ | GIUDIZIO |
|---------------------------|---|---|----------|
| RAGGIUNGIBILITÀ | Mancanza di segnaletica e cartellonistica di orientamento (percorsi tattilo-plantari/mappe tattili). |  | 4 |
| | |  | 4 |
| | |  | 2 |
| | |  | 3 |
| ACCESSO EDIFICIO | Carenza di segnaletica/cartellonistica orientativa (percorsi tattilo-plantari, mappe tattili). La soglia d'ingresso presenta un dislivello > 2,5 cm. Assenza di citofono. Presenza di porta vetrata con vetro collocato a meno di 40 cm dal piano del pavimento. Reception all'interno dei vari uffici con bancone ad un'altezza non adatta agli ospiti su sedia a ruote. |  | 3 |
| | |  | 4 |
| | |  | 2 |
| | |  | 3 |
| COLLEGAMENTI VERTICALI | --- |  | - |
| | |  | - |
| | |  | - |
| | |  | - |
| COLLEGAMENTI ORIZZONTALI | Assenza di percorsi guida tattilo-plantari. |  | 4 |
| | |  | 4 |
| | |  | 3 |
| | |  | 4 |
| SERVIZI IGIENICI DEDICATI | Assenza di specchio nel bagno accessibile è posizionato ad un'altezza superiore a 100 cm. Dotazione dispenser salviettine ad un'altezza > 120 cm Assenza di mappa tattile all'esterno del servizio igienico. I servizi igienici non sono attrezzati per accogliere mamme con bambini (fasciatoio, ecc.). |  | 3 |
| | |  | 4 |
| | |  | 3 |
| | |  | 4 |
| SICUREZZA | Assenza di traverso inferiore con h>40 cm nella porta vetrata d'ingresso. Assenza di impianti di segnalazione dell'emergenza di tipo acustico-visivo. Presenza di dislivello non raccordato > 2,5 cm in corrispondenza dell'ingresso (unica uscita in caso di emergenza). |  | 3 |
| | |  | 3 |
| | |  | 2 |
| | |  | 3 |



| MACRO CATEGORIA | FOTOGRAFIE | | |
|---------------------------|---|---|---|
| RAGGIUNGIBILITÀ |  |  | |
| ACCESSO EDIFICIO |  |  |  |
| COLLEGAMENTI VERTICALI | | | |
| COLLEGAMENTI ORIZZONTALI |  |  | |
| SERVIZI IGIENICI DEDICATI |  |  | |
| SICUREZZA |  | | |

**IPOTESI DI INTERVENTO**

| | DESCRIZIONE INTERVENTI DI RISOLUZIONE | INTERVENTI STANDARD |
|---------------------------|--|---|
| RAGGIUNGIBILITÀ | Realizzazione percorso guida tattilo-plantare. | Cod. IE27 |
| ACCESSO EDIFICIO | Installazione cartellonistica e segnaletica di orientamento/indicazione (mappe tattili) con pittogrammi di dimensione maggiorata e colorazione contrastante. Eliminazione dislivello della soglia attraverso la realizzazione di un raccordo Installazione impianto citofonico ad altezza raggiungibile da persona su sedia a ruote (< 120 cm) Sostituzione del serramento vetrato con un nuovo serramento provvisto di parte resistente agli urti fino all'altezza di 40 cm dal pavimento. Modifica bancone reception/installazione di bancone con altezza adatta agli ospiti su sedia a ruote. | Cod. II16 Cod. IE18 Cod. II01 Cod. II23 Cod. II02 |
| COLLEGAMENTI VERTICALI | --- | --- |
| COLLEGAMENTI ORIZZONTALI | Realizzazione percorso guida tattilo-plantare. | Cod. II14 |
| SERVIZI IGIENICI DEDICATI | Installazione mappa tattile all'esterno del servizio igienico. Installazione specchio ad un'altezza da terra < 100 cm. Spostamento dispenser salviettine ad altezza < 120 cm. Attrezzare il servizio igienico con fasciatoio | Cod. II16 Cod. II13 --- --- |
| SICUREZZA | Installazione di un sistema di allarme di emergenza acustico/visivo. | Cod. II18 |

**GIUDIZIO COMPLESSIVO SUL LIVELLO DI ACCESSIBILITÀ**

| MACRO CATEGORIA CRITICITÀ | RAGGIUNGIBILITÀ | ACCESSO EDIFICIO | COLLEGAMENTI VERTICALI | COLLEGAMENTI ORIZZONTALI | SERVIZI IGIENICI DEDICATI | SICUREZZA |
|---------------------------|-----------------|------------------|------------------------|--------------------------|---------------------------|-----------|
| | 4 | 3 | - | 4 | 3 | 3 |
| | 4 | 4 | - | 4 | 4 | 3 |
| | 2 | 2 | - | 3 | 3 | 2 |
| | 3 | 3 | - | 4 | 4 | 3 |

INDICAZIONI/CRITERI DI PRIORITÀ

| | Punteggi assegnabili | Punteggio assegnato |
|---|----------------------|---------------------|
| Bene immobile di interesse strategico <small>(valore 1 = altamente strategico; valore 2 = strategico; valore 3 = moderatamente strategico valore 4 = non strategico)</small> | 1-4 | 1 |
| Livello di accessibilità (gravità delle non conformità rilevate) | 1-4 | 3,25 |
| Bene immobile soggetto a interventi edilizi già programmati dall'A.C. <small>(valore 0 a interventi già programmati; valore 1 a interventi non ancora programmati)</small> | 0-1 | 1 |
| Segnalazioni pervenute (da Amministrazione o portatori di interessi) <small>(valore 0 a situazioni segnalate; valore 1 a situazioni non segnalate)</small> | 0-1 | 1 |
| TOTALE PUNTEGGIO | | 6,25 |

OSSERVAZIONI FINALI

| |
|-----|
| --- |
|-----|



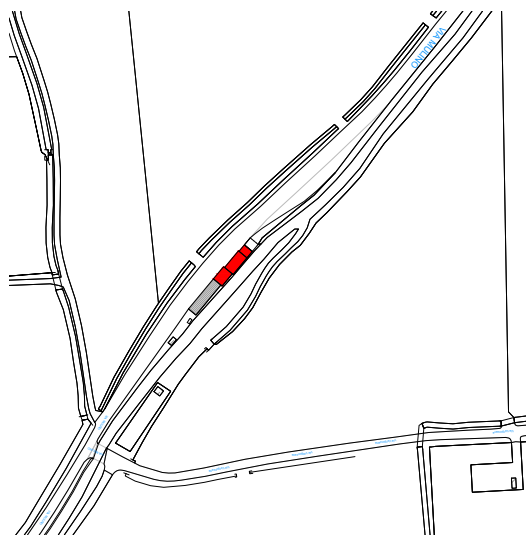
MUSEO DELLA CIVILTA' CONTADINA

| | | | |
|---------------------|-------------------------------|-----------------------|--------------------------------------|
| Denominazione | Museo della Civiltà Contadina | Zona | Nuclei destinati ai servizi pubblici |
| Via/Piazza | Mulino, 7 | Codice identificativo | EP7 |
| Funzione principale | Museo | Vincoli sull'immobile | Soprintendenza BBAA |

FOTO



INQUADRAMENTO TERRITORIALE



LEGENDA

| | |
|---|---|
| 4 | Accessibile in autonomia |
| 3 | Accessibile con difficoltà |
| 2 | Accessibile con accompagnatore/parzialmente accessibile |
| 1 | Non accessibile |

**RILIEVO CRITICITÀ**

| MACRO CATEGORIA | CARATTERISTICHE E CRITICITÀ | CATEGORIA DISABILITÀ | GIUDIZIO |
|---------------------------|---|----------------------|----------|
| RAGGIUNGIBILITÀ | <p>Presenza di parcheggio riservato di cui al D.M 236/89 su via pubblica a distanza compresa tra 25 e 50 m in cui risultano mancanti la segnaletica verticale e le dimensioni corrette.</p> <p>Percorso di collegamento con pendenza trasversale > 1%.</p> <p>Assenza di protezione (transenne) tra il marciapiede di accesso al museo e la via Mulino.</p> <p>Mancanza di segnaletica e cartellonistica di orientamento (percorsi tattilo-plantari/mappe tattili).</p> <p>Nelle immediate vicinanze non vi è presenza di fermata di mezzi pubblici/zone taxi.</p> | | 2 |
| | | | 4 |
| | | | 2 |
| | | | 3 |
| ACCESSO EDIFICIO | <p>Carenza di segnaletica/cartellonistica orientativa (percorsi tattilo-plantari, mappe tattili).</p> <p>Presenza di rampa interna in corrispondenza dell'accesso dichiarato accessibile con pendenza > 8%.</p> <p>Assenza di tecnologie per l'ausilio a persone con deficit uditivo (induzione magnetica per apparecchi acustici).</p> <p>Nelle vicinanze dell'ingresso non è presente punto reception/segreteria/informazioni.</p> <p>Assenza di segnalazione tattilo-plantare della presenza delle rampe e delle scale quale ostacolo/pericolo.</p> | | 2 |
| | | | 4 |
| | | | 2 |
| | | | 2 |
| COLLEGAMENTI VERTICALI | <p>Assenza di segnalazione tattilo-plantare della presenza delle scale quale ostacolo/pericolo.</p> <p>Assenza di corrimano interno su scala di collegamento tra il pianoterra ed il piano primo.</p> <p>Assenza di fascia antisdrucchiolo sui gradini delle scale interne.</p> <p>Presenza di scale e gradini con dimensione di pedata ed alzata non corrette.</p> <p>Assenza di ascensore o di servoscala, con caratteristiche conformi al D.M 236/89, per accesso al piano primo con sedia a ruote.</p> | | 1 |
| | | | 4 |
| | | | 2 |
| | | | 3 |
| COLLEGAMENTI ORIZZONTALI | <p>All'interno degli ambienti gli spazi di manovra tra i manufatti in esposizione sono < 120 cm.</p> <p>Assenza di percorsi guida tattilo-plantari e di mappa tattile.</p> <p>Carenza di adeguata segnaletica/cartellonistica orientativa dei percorsi.</p> <p>Presenza di rampe con pendenza superiore all'8%.</p> <p>Le aperture tra le varie stanze su entrambi i piani hanno larghezza < 75 cm.</p> <p>La porta di accesso all'area esterna posteriore ha larghezza < 75 cm.</p> <p>Presenza di due gradini tra il piano terra e l'unico accesso al giardino posteriore.</p> <p>I dislivelli tra le varie quote del piano primo non raccordati con rampa di idonea pendenza.</p> <p>Assenza di tecnologie per l'ausilio a persone con deficit uditivo (induzione magnetica per apparecchi acustici).</p> | | 2 |
| | | | 4 |
| | | | 2 |
| | | | 3 |
| SERVIZI IGIENICI DEDICATI | <p>Nella struttura non sono presenti servizi igienici</p> | | 1 |
| | | | 1 |
| | | | 1 |
| | | | 1 |
| SICUREZZA | <p>Assenza di personale formato sulla gestione dell'emergenza in presenza di persone con esigenze specifiche (disabilità motoria, sensoriale e cognitiva).</p> <p>Assenza di impianti di segnalazione dell'emergenza di tipo acustico-visivo.</p> <p>Assenza di procedure specifiche sull'esodo in caso di emergenza in presenza di persone con esigenze specifiche (disabilità motoria, sensoriale e cognitiva).</p> <p>Scarsa riconoscibilità delle vie di esodo in caso di emergenza.</p> | | 2 |
| | | | 3 |
| | | | 2 |
| | | | 3 |



| MACRO CATEGORIA | FOTOGRAFIE | | |
|---------------------------|------------|--|--|
| RAGGIUNGIBILITÀ | | | |
| ACCESSO EDIFICIO | | | |
| COLLEGAMENTI VERTICALI | | | |
| COLLEGAMENTI ORIZZONTALI | | | |
| SERVIZI IGIENICI DEDICATI | | | |
| SICUREZZA | | | |

**IPOTESI DI INTERVENTO**

| | DESCRIZIONE INTERVENTI DI RISOLUZIONE | INTERVENTI STANDARD |
|---------------------------|---|--|
| RAGGIUNGIBILITÀ | <p>Realizzazione/completamento di stalli riservati di cui al D.M 236/89 all'interno del parcheggio in lato sud su via Mulino.</p> <p>Sistemazione pavimentazione marciapiede di accesso al museo.</p> <p>Installazione di transenne a creazione di percorso protetto fino all'ingresso del museo.</p> <p>Realizzazione percorso guida tattilo-plantare.</p> | <p>Cod. IE32</p> <p>Cod. IE21</p> <p>Cod. IE06</p> <p>Cod. IE27</p> |
| ACCESSO EDIFICIO | <p>Installazione cartellonistica e segnaletica di orientamento/indicazione (es. mappe tattili) con pittogrammi di dimensione maggiorata e colorazione contrastante.</p> <p>Sistemazione pendenza rampe interna.</p> <p>Installazione di tecnologie per l'ausilio a persone con deficit uditivo (induzione magnetica per apparecchi acustici).</p> <p>Installazione di segnalazione tattilo-plantare della presenza delle scale quale ostacolo/pericolo.</p> | <p>Cod. II16</p> <p>Cod. II07</p> <p>Cod. II27</p> <p>Cod. IE15</p> |
| COLLEGAMENTI VERTICALI | <p>Installazione di segnalazione tattilo-plantare della presenza delle scale quale ostacolo/pericolo.</p> <p>Installazione corrimano su lato esterno scala ala nord.</p> <p>Installare striscia antidrucciolo su pedate scala.</p> <p>Installazione di ascensore di collegamento tra i piani</p> | <p>Cod. II15</p> <p>Cod. II08</p> <p>Cod. II24</p> <p>Cod. II03</p> |
| COLLEGAMENTI ORIZZONTALI | <p>Posizionare gli oggetti e gli arredi in esposizione in modo da garantire passaggi e spazi di manovra adeguati.</p> <p>Installazione cartellonistica e segnaletica di orientamento/indicazione (es. mappe tattili) e con pittogrammi di dimensione maggiorata e colorazione contrastante.</p> <p>Realizzazione percorso guida tattilo-plantare.</p> <p>Implementazione della segnaletica/cartellonistica orientativa</p> <p>Installazione di rampe interne di raccordo tra le varie quote dei piani</p> <p>Allargamento delle aperture/porte tra le stanze del museo.</p> <p>Installazione di tecnologie per l'ausilio a persone con deficit uditivo (induzione magnetica per apparecchi acustici).</p> | <p>---</p> <p>Cod. II16</p> <p>Cod. II14</p> <p>Cod. II17</p> <p>Cod. II07</p> <p>Cod. II28</p> <p>Cod. II27</p> |
| SERVIZI IGIENICI DEDICATI | <p>Creazione di nuovo bagno accessibile conforme al D.M. 236/89 nella struttura adiacente previa realizzazione di apertura di comunicazione con le sale del museo.</p> | <p>Cod. II11</p> |
| SICUREZZA | <p>Formare un numero adeguato di lavoratori sulla gestione delle procedure di emergenza ed evacuazione in presenza di persone con esigenze specifiche (disabilità motoria, sensoriale e cognitiva e sulla LIS).</p> <p>Installazione di un sistema di allarme di emergenza acustico/visivo con implementazione della cartellonistica di emergenza ed evacuazione.</p> | <p>---</p> <p>Cod. II18</p> |

**GIUDIZIO COMPLESSIVO SUL LIVELLO DI ACCESSIBILITÀ**

| MACRO CATEGORIA CRITICITÀ | RAGGIUNGIBILITÀ | ACCESSO EDIFICIO | COLLEGAMENTI VERTICALI | COLLEGAMENTI ORIZZONTALI | SERVIZI IGIENICI DEDICATI | SICUREZZA |
|------------------------------|-----------------|------------------|---------------------------|-----------------------------|------------------------------|-----------|
| | 2 | 2 | 1 | 2 | 1 | 2 |
| | 4 | 4 | 4 | 4 | 1 | 3 |
| | 2 | 2 | 2 | 2 | 1 | 2 |
| | 3 | 2 | 3 | 3 | 1 | 3 |

INDICAZIONI/CRITERI DI PRIORITÀ

| | Punteggi assegnabili | Punteggio assegnato |
|---|-------------------------|------------------------|
| Bene immobile di interesse strategico <small>(valore 1 = altamente strategico; valore 2 = strategico; valore 3 = moderatamente strategico valore 4 = non strategico)</small> | 1-4 | 3 |
| Livello di accessibilità (gravità delle non conformità rilevate) | 1-4 | 2,34 |
| Bene immobile soggetto a interventi edilizi già programmati dall'A.C. <small>(valore 0 a interventi già programmati; valore 1 a interventi non ancora programmati)</small> | 0-1 | 0 |
| Segnalazioni pervenute (da Amministrazione o portatori di interessi) <small>(valore 0 a situazioni segnalate; valore 1 a situazioni non segnalate)</small> | 0-1 | 1 |
| TOTALE PUNTEGGIO | | 6,34 |

OSSERVAZIONI FINALI


Si segnala la presenza di progetto di ristrutturazione/ammodernamento del museo in attesa di finanziamento



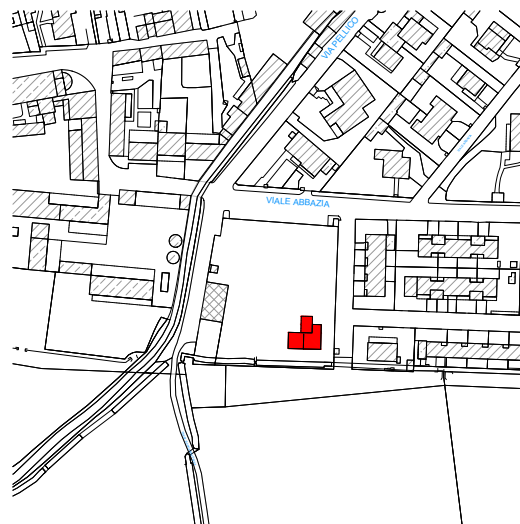
SEDE AUSER

| | | | |
|---------------------|-------------------|-----------------------|--------------------------------------|
| Denominazione | Sede AUSER | Zona | Nuclei destinati ai servizi pubblici |
| Via/Piazza | San Francesco, 27 | Codice identificativo | EP8 |
| Funzione principale | Ufficio | Vincoli sull'immobile | Nessuno |

FOTO



























INQUADRAMENTO TERRITORIALE



LEGENDA

| | |
|---|---|
| 4 | Accessibile in autonomia |
| 3 | Accessibile con difficoltà |
| 2 | Accessibile con accompagnatore/parzialmente accessibile |
| 1 | Non accessibile |

**RILIEVO CRITICITÀ**

| MACRO CATEGORIA | CARATTERISTICHE E CRITICITÀ | CATEGORIA DISABILITÀ | GIUDIZIO |
|---------------------------|--|---|----------|
| RAGGIUNGIBILITÀ | Assenza di parcheggi riservati di cui al D.M 236/89 su via San Francesco. Mancanza di segnaletica e cartellonistica di orientamento (percorsi tattilo-plantari). Nelle immediate vicinanze non vi è presenza di fermata di mezzi pubblici/zone taxi. |  | 2 |
| | |  | 4 |
| | |  | 2 |
| | |  | 2 |
| ACCESSO EDIFICIO | Carenza di segnaletica/cartellonistica orientativa (percorsi tattilo-plantari, mappe tattili). Presenza di rampa interna con pendenza > 8%. Assenza di segnalazione tattilo-plantare della presenza delle rampe e delle scale quale ostacolo/pericolo. Assenza di citofono. |  | 2 |
| | |  | 4 |
| | |  | 2 |
| | |  | 2 |
| COLLEGAMENTI VERTICALI | --- |  | - |
| | |  | - |
| | |  | - |
| | |  | - |
| COLLEGAMENTI ORIZZONTALI | Assenza di percorsi guida tattilo-plantari. Carenza di adeguata segnaletica/cartellonistica orientativa dei percorsi. Le aperture tra ingresso e disimpegno e bagno hanno larghezza < 75 cm. Il dislivello tra il corridoio di accesso e il pavimento della sede non è raccordato con rampa di idonea pendenza. |  | 2 |
| | |  | 4 |
| | |  | 2 |
| | |  | 2 |
| SERVIZI IGIENICI DEDICATI | Nella struttura non sono presenti servizi igienici accessibili conformi al D.M. 236/98 Assenza di mappa tattile all'ingresso del bagno. |  | 1 |
| | |  | 4 |
| | |  | 3 |
| | |  | 4 |
| SICUREZZA | --- |  | - |
| | |  | - |
| | |  | - |
| | |  | - |







| MACRO CATEGORIA | FOTOGRAFIE | | |
|---------------------------|---|--|--|
| RAGGIUNGIBILITÀ |  | | |
| ACCESSO EDIFICIO |  |  | |
| COLLEGAMENTI VERTICALI | | | |
| COLLEGAMENTI ORIZZONTALI |  | | |
| SERVIZI IGIENICI DEDICATI | | | |
| SICUREZZA | | | |

**IPOTESI DI INTERVENTO**

| | DESCRIZIONE INTERVENTI DI RISOLUZIONE | INTERVENTI STANDARD |
|---------------------------|---|---|
| RAGGIUNGIBILITÀ | Realizzazione di stallo riservato conforme al D.M 236/89 nei pressi dell'ingresso sulla via San Francesco. Realizzazione percorso guida tattilo-plantare. | Cod. IE32 Cod. IE27 |
| ACCESSO EDIFICIO | Installazione cartellonistica e segnaletica di orientamento/indicazione (mappe tattili) con pittogrammi di dimensione maggiorata e colorazione contrastante. Creazione di rampa di raccordo tra il marciapiede e il vialetto di ingresso Sistemazione pendenza rampa interna. Installazione di segnalazione tattilo-plantare della presenza delle rampe e delle scale quale ostacolo/pericolo. Installazione di citofono con altezza <120 cm. | Cod. II16 Cod. IE16 Cod. IE22 Cod. IE15 Cod. II01 |
| COLLEGAMENTI VERTICALI | --- | --- |
| COLLEGAMENTI ORIZZONTALI | Realizzazione percorso guida tattilo-plantare. Implementazione della segnaletica/cartellonistica orientativa. Installazione di rampe interne di raccordo tra le varie quote dei piani. | Cod. II14 Cod. II17 Cod. II07 |
| SERVIZI IGIENICI DEDICATI | Creazione di nuovo bagno accessibile conforme al D.M. 236/89. Installazione cartellonistica e segnaletica di orientamento/indicazione (mappe tattili). | Cod. II11 Cod. II16 |
| SICUREZZA | --- | --- |

**GIUDIZIO COMPLESSIVO SUL LIVELLO DI ACCESSIBILITÀ**

| MACRO CATEGORIA CRITICITÀ | RAGGIUNGIBILITÀ | ACCESSO EDIFICIO | COLLEGAMENTI VERTICALI | COLLEGAMENTI ORIZZONTALI | SERVIZI IGIENICI DEDICATI | SICUREZZA |
|---|-----------------|------------------|---------------------------|-----------------------------|------------------------------|-----------|
|  | 2 | 2 | - | 2 | 1 | - |
|  | 4 | 4 | - | 4 | 4 | - |
|  | 2 | 2 | - | 2 | 3 | - |
|  | 2 | 2 | - | 2 | 4 | - |

INDICAZIONI/CRITERI DI PRIORITÀ

| | Punteggi assegnabili | Punteggio assegnato |
|---|-------------------------|------------------------|
| Bene immobile di interesse strategico <small>(valore 1 = altamente strategico; valore 2 = strategico; valore 3 = moderatamente strategico valore 4 = non strategico)</small> | 1-4 | 4 |
| Livello di accessibilità (gravità delle non conformità rilevate) | 1-4 | 2,63 |
| Bene immobile soggetto a interventi edilizi già programmati dall'A.C. <small>(valore 0 a interventi già programmati; valore 1 a interventi non ancora programmati)</small> | 0-1 | 1 |
| Segnalazioni pervenute (da Amministrazione o portatori di interessi) <small>(valore 0 a situazioni segnalate; valore 1 a situazioni non segnalate)</small> | 0-1 | 1 |
| TOTALE PUNTEGGIO | | 8,63 |

OSSERVAZIONI FINALI

| |
|-----|
| --- |
|-----|



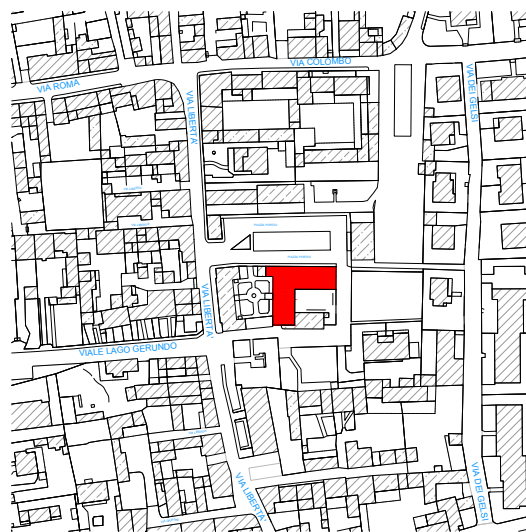
SCUOLA PRIMARIA DI PRIMO GRADO

| | | | |
|------------------------|--|--------------------------|---|
| Denominazione | Scuola primaria "Padre R. Giuliani" | Zona | Nuclei destinati ai servizi pubblici |
| Via/Piazza | Caduti per la Libertà, 18 | Codice identificativo | ES1 |
| Funzione principale | Scuola | Vincoli sull'immobile | Soprintendenza BBAA |

FOTO



























INQUADRAMENTO TERRITORIALE



LEGENDA

| | |
|---|---|
| 4 | Accessibile in autonomia |
| 3 | Accessibile con difficoltà |
| 2 | Accessibile con accompagnatore/parzialmente accessibile |
| 1 | Non accessibile |

**RILIEVO CRITICITÀ**

| MACRO CATEGORIA | CARATTERISTICHE E CRITICITÀ | CATEGORIA DISABILITÀ | GIUDIZIO |
|---------------------------|--|---|----------|
| RAGGIUNGIBILITÀ | <p>Presenza di n. 2 parcheggi riservati di cui al D.M 236/89 su via pubblica a distanza compresa tra 25 e 50 m nei due presenti in Piazza Portici manca la segnaletica orizzontale.</p> <p>Presenza di piccoli inserti in acciottolato che rendono più difficoltosa la deambulazione.</p> <p>Mancanza di segnaletica e cartellonistica di orientamento (percorsi tattilo-plantari/mappe tattili).</p> |  | 3 |
| | |  | 4 |
| | |  | 2 |
| | |  | 3 |
| ACCESSO EDIFICIO | <p>Carenza di segnaletica/cartellonistica orientativa (percorsi tattilo-plantari, mappe tattili).</p> <p>Presenza di rampe con pendenza > 8% (rampe di sviluppo superiore ai 5 ml consigliata pendenza < 5%) sia per accesso principale che per accesso da cortile.</p> <p>Percorso interno di accesso privo di codici tattilo-plantari.</p> <p>Nelle vicinanze dell'ingresso alla scuola non è presente nessun punto reception/ segreteria/ informazioni.</p> <p>Assenza di segnalazione tattilo-plantare della presenza delle scale quale ostacolo/pericolo.</p> |  | 2 |
| | |  | 4 |
| | |  | 2 |
| | |  | 3 |
| COLLEGAMENTI VERTICALI | <p>Assenza di segnalazione tattilo-plantare della presenza delle scale quale ostacolo/pericolo.</p> <p>Assenza di corrimano esterno su scala ala nord di collegamento tra i piani.</p> <p>Presenza di pulsantiera non idonea ad un uso agevole da parte dei non vedenti per la mancanza di scritte in Braille.</p> |  | 3 |
| | |  | 4 |
| | |  | 2 |
| | |  | 4 |
| COLLEGAMENTI ORIZZONTALI | <p>Assenza di percorsi guida tattilo-plantari.</p> <p>Carenza di adeguata segnaletica/cartellonistica orientativa dei percorsi.</p> <p>Presenza di rampe esterne con pendenza superiore all'8% (corridoio e cortile).</p> <p>Presenza di porta tagliafuoco a due battenti con anta principale inferiore a 75 cm accesso corridoio scala ala sud piano primo.</p> <p>Presenza di porte vetrate con vetro collocato a meno di 40 cm dal piano del pavimento.</p> |  | 2 |
| | |  | 4 |
| | |  | 2 |
| | |  | 3 |
| SERVIZI IGIENICI DEDICATI | <p>Carenza di segnaletica orientativa per raggiungere il servizio igienico accessibile al piano primo.</p> <p>Assenza di specchio nel bagno accessibile, quello posizionato nell'antibagno è posto ad un'altezza superiore a 100 cm.</p> <p>Assenza di dispenser per sapone e salviettine.</p> <p>Assenza di mappa tattile all'esterno del servizio igienico.</p> <p>All'interno del servizio igienico sono collocati materiali che ostacolano le manovre.</p> <p>All'interno del disimpegno del bagno accessibile è collocato un lavabo che ostacola le manovre.</p> |  | 3 |
| | |  | 4 |
| | |  | 3 |
| | |  | 3 |
| SICUREZZA | <p>Assenza di spazio calmo al piano primo per persone con ridotte o impedito capacità motorie in caso di emergenza.</p> <p>Assenza di traverso inferiore con h>40 cm nella porte vetrate presenti.</p> <p>Assenza di impianti di segnalazione dell'emergenza di tipo acustico-visivo (presente impianto solo acustico).</p> |  | 1 |
| | |  | 3 |
| | |  | 2 |
| | |  | 4 |



| MACRO CATEGORIA | FOTOGRAFIE | | |
|---------------------------|---|--|---|
| RAGGIUNGIBILITÀ |  |  |  |
| ACCESSO EDIFICIO |  |  |  |
| COLLEGAMENTI VERTICALI |  |  |  |
| COLLEGAMENTI ORIZZONTALI |  |  |  |
| SERVIZI IGIENICI DEDICATI |  |  |  |
| SICUREZZA |  |  |  |

**IPOTESI DI INTERVENTO**

| | DESCRIZIONE INTERVENTI DI RISOLUZIONE | INTERVENTI STANDARD |
|---------------------------|---|--|
| RAGGIUNGIBILITÀ | Adeguamento della segnaletica orizzontale dei due posti auto riservati. Adeguamento pavimentazione Realizzazione percorso guida tattilo-plantare. | Cod. IE32 Cod. IE01 Cod. IE27 |
| ACCESSO EDIFICIO | Installazione cartellonistica e segnaletica di orientamento/indicazione (mappe tattili) con pittogrammi di dimensione maggiorata e colorazione contrastante. Sistemazione pendenza rampe esterne Realizzazione percorso guida tattilo-plantare. Installazione di segnalazione tattilo-plantare della presenza delle scale quale ostacolo/pericolo. | Cod. II16 Cod. IE22 Cod. IE27 Cod. IE15 |
| COLLEGAMENTI VERTICALI | Installazione di segnalazione tattilo-plantare della presenza delle scale quale ostacolo/pericolo. Installazione corrimano su lato esterno scala ala nord. Installazione di segnalazione tattilo-plantare come line guida all'orientamento delle persone non vedenti. Sostituzione della bottoniera dell'ascensore con bottoniera anche in Braille e targa abbinata con indicazione servizi presenti al piano primo. | Cod. II15 Cod. II08 Cod. II14 Cod. II10 |
| COLLEGAMENTI ORIZZONTALI | Realizzazione percorso guida tattilo-plantare. Installazione cartellonistica e segnaletica di orientamento/indicazione (mappe tattili) e con pittogrammi di dimensione maggiorata e colorazione contrastante. Sostituzione di porta vetrata accesso vano scala ala sud piano primo a due battenti uguali con porta a due battenti con anta principale >. 75 cm e < 120 cm Sostituzione del serramento vetrato con un nuovo serramento provvisto di parte resistente agli urti fino all'altezza di 40 cm dal pavimento. | Cod. II14 Cod. II17 Cod. II22 Cod. II23 |
| SERVIZI IGIENICI DEDICATI | Installazione mappa tattile all'esterno del servizio igienico. Spostamento specchio all'interno del servizio igienico accessibile ad un'altezza da terra < 100 cm. Installazione dispenser per sapone e salviettine ad un'altezza da terra < 100 cm. Installazione cartellonistica e segnaletica di orientamento/indicazione. Rimuovere i materiali che intralciano la manovra di una persona su sedia a ruote. Rimuovere lavabo presente nel disimpegno. | Cod. II16 --- --- Cod. II17 --- --- |
| SICUREZZA | Prevedere la creazione di uno spazio calmo al piano primo. Sostituzione delle porte vetrate con porte dotate di traverso inferiore con h>40 cm. Installazione di un sistema di allarme di emergenza acustico/visivo. | Cod. II20-II21 Cod. II23 Cod. II18 |

**GIUDIZIO COMPLESSIVO SUL LIVELLO DI ACCESSIBILITÀ**

| MACRO CATEGORIA CRITICITÀ | RAGGIUNGIBILITÀ | ACCESSO EDIFICIO | COLLEGAMENTI VERTICALI | COLLEGAMENTI ORIZZONTALI | SERVIZI IGIENICI DEDICATI | SICUREZZA |
|------------------------------|-----------------|------------------|---------------------------|-----------------------------|------------------------------|-----------|
| | 3 | 2 | 3 | 2 | 3 | 1 |
| | 4 | 4 | 4 | 4 | 4 | 3 |
| | 2 | 2 | 2 | 2 | 3 | 2 |
| | 3 | 3 | 4 | 3 | 3 | 4 |

INDICAZIONI/CRITERI DI PRIORITÀ

| | Punteggi assegnabili | Punteggio assegnato |
|---|-------------------------|------------------------|
| Bene immobile di interesse strategico <small>(valore 1 = altamente strategico; valore 2 = strategico; valore 3 = moderatamente strategico valore 4 = non strategico)</small> | 1-4 | 1 |
| Livello di accessibilità (gravità delle non conformità rilevate) | 1-4 | 2,92 |
| Bene immobile soggetto a interventi edilizi già programmati dall'A.C. <small>(valore 0 a interventi già programmati; valore 1 a interventi non ancora programmati)</small> | 0-1 | 1 |
| Segnalazioni pervenute (da Amministrazione o portatori di interessi) <small>(valore 0 a situazioni segnalate; valore 1 a situazioni non segnalate)</small> | 0-1 | 1 |
| TOTALE PUNTEGGIO | | 5,92 |

OSSERVAZIONI FINALI

Si segnala la presenza di serie di vecchi servizi igienici, all'ingresso della palestra al piano terra, che opportunamente recuperati avrebbero le caratteristiche prescritte dei servizi igienici accessibili.



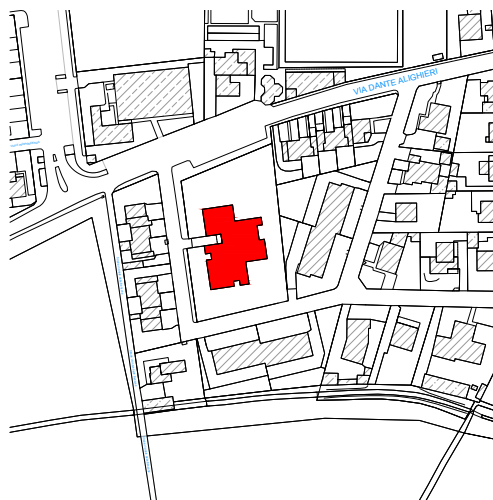
SCUOLA DELL'INFANZIA

| | | | |
|---------------------|--|-----------------------|--------------------------------------|
| Denominazione | Scuola dell'Infanzia "Monsignor Piantelli" | Zona | Nuclei destinati ai servizi pubblici |
| Via/Piazza | Ugo Foscolo, 1 | Codice identificativo | ES2 |
| Funzione principale | Scuola | Vincoli sull'immobile | Nessuno |

FOTO



























INQUADRAMENTO TERRITORIALE



LEGENDA

| | |
|---|---|
| 4 | Accessibile in autonomia |
| 3 | Accessibile con difficoltà |
| 2 | Accessibile con accompagnatore/parzialmente accessibile |
| 1 | Non accessibile |

**RILIEVO CRITICITÀ**

| MACRO CATEGORIA | CARATTERISTICHE E CRITICITÀ | CATEGORIA DISABILITÀ | GIUDIZIO |
|---------------------------|--|---|----------|
| RAGGIUNGIBILITÀ | <p>Presenza di un parcheggio riservato conforme al D.M 236/89 su via Dante Alighieri a distanza di circa 90 m.</p> <p>Il dislivello tra lo stallo riservato ed il marciapiede non è raccordato con rampa.</p> <p>Mancanza di segnaletica e cartellonistica di orientamento (percorsi tattilo-plantari/mappe tattili).</p> |  | 2 |
| | |  | 4 |
| | |  | 2 |
| | |  | 3 |
| ACCESSO EDIFICIO | <p>Carenza di segnaletica/cartellonistica orientativa (percorsi tattilo-plantari, mappe tattili).</p> <p>La soglia d'ingresso presenta un dislivello > 2,5 cm.</p> <p>Citofono posto ad altezza >120 cm.</p> <p>Percorso di accesso privo di codici tattilo-plantari.</p> <p>Nelle aree esterne di pertinenza della struttura (giardino, orto didattico) non sono presenti percorsi accessibili.</p> |  | 3 |
| | |  | 4 |
| | |  | 2 |
| | |  | 3 |
| COLLEGAMENTI VERTICALI | --- |  | - |
| | |  | - |
| | |  | - |
| | |  | - |
| COLLEGAMENTI ORIZZONTALI | <p>Assenza di percorsi guida tattilo-plantari.</p> <p>Carenza di adeguata segnaletica/cartellonistica orientativa dei percorsi.</p> <p>Presenza di porte vetrate con vetro collocato a meno di 40 cm dal piano del pavimento (tutte le portefinestre verso l'esterno della struttura).</p> <p>Il patio esterno coperto è raccordato al marciapiede tramite rampa con pendenza non adeguata.</p> <p>Il dislivello tra il pavimento interno della scuola ed il marciapiede esterno non raccordato o raccordato tramite rampe con pendenza e dimensioni non adeguate.</p> |  | 2 |
| | |  | 4 |
| | |  | 2 |
| | |  | 3 |
| SERVIZI IGIENICI DEDICATI | Assenza di servizi igienici a norma D.M. 236/89 all'interno della scuola. |  | 1 |
| | |  | 4 |
| | |  | 3 |
| | |  | 4 |
| SICUREZZA | <p>Assenza di traverso inferiore con h>40 cm nelle porte vetrate presenti.</p> <p>Assenza di impianti di segnalazione dell'emergenza di tipo acustico-visivo (presente impianto solo acustico).</p> <p>Interferenza apertura porte delle uscite di emergenza con percorso di esodo esterno.</p> |  | 3 |
| | |  | 3 |
| | |  | 2 |
| | |  | 3 |



| MACRO CATEGORIA | FOTOGRAFIE | | | |
|---------------------------|---|--|---|--|
| RAGGIUNGIBILITÀ |  |  |  | |
| ACCESSO EDIFICIO |  |  |  | |
| COLLEGAMENTI VERTICALI |  | | | |
| COLLEGAMENTI ORIZZONTALI |  |  |  | |
| SERVIZI IGIENICI DEDICATI |  |  |  | |
| SICUREZZA |  |  | | |

**IPOTESI DI INTERVENTO**

| | DESCRIZIONE INTERVENTI DI RISOLUZIONE | INTERVENTI STANDARD |
|---------------------------|--|--|
| RAGGIUNGIBILITÀ | Adeguamento della segnaletica orizzontale dei due posti auto riservati. Realizzazione percorso guida tattilo-plantare. | Cod. IE32 Cod. IE27 |
| ACCESSO EDIFICIO | Installazione cartellonistica e segnaletica di orientamento/indicazione (mappe tattili) con pittogrammi di dimensione maggiorata e colorazione contrastante. Eliminazione dislivello della soglia attraverso la realizzazione di un raccordo Sistemazione pendenza rampe esterne su vie di esodo Realizzazione percorso guida tattilo-plantare. | Cod. II16 Cod. IE18 Cod. IE22 Cod. IE27 |
| COLLEGAMENTI VERTICALI | --- | --- |
| COLLEGAMENTI ORIZZONTALI | Realizzazione percorso guida tattilo-plantare. Installazione cartellonistica e segnaletica di orientamento/indicazione (mappe tattili) e con pittogrammi di dimensione maggiorata e colorazione contrastante. Sostituzione dei serramenti vetrati con un nuovi serramenti provvisti di parte resistente agli urti fino all'altezza di 40 cm dal pavimento. | Cod. II14 Cod. II16 Cod. II23 |
| SERVIZI IGIENICI DEDICATI | Assenza di servizi igienici a norma D.M. 236/89. Installazione cartellonistica e segnaletica di orientamento/indicazione (mappe tattili) | Cod. II11 Cod. II16 |
| SICUREZZA | Sostituzione delle porte vetrate con porte dotate di traverso inferiore con h>40 cm. Installazione di un sistema di allarme di emergenza acustico/visivo. Realizzare allargamento marciapiede in corrispondenza delle uscite di emergenza. | Cod. II23 Cod. II18 Cod. IE09 |

**GIUDIZIO COMPLESSIVO SUL LIVELLO DI ACCESSIBILITÀ**

| MACRO CATEGORIA CRITICITÀ | RAGGIUNGIBILITÀ | ACCESSO EDIFICIO | COLLEGAMENTI VERTICALI | COLLEGAMENTI ORIZZONTALI | SERVIZI IGIENICI DEDICATI | SICUREZZA |
|---------------------------|-----------------|------------------|------------------------|--------------------------|---------------------------|-----------|
| | 2 | 3 | -- | 2 | 1 | 3 |
| | 4 | 4 | - | 4 | 4 | 3 |
| | 2 | 2 | - | 2 | 3 | 2 |
| | 3 | 3 | - | 3 | 4 | 3 |

INDICAZIONI/CRITERI DI PRIORITÀ

| | Punteggi assegnabili | Punteggio assegnato |
|---|----------------------|---------------------|
| Bene immobile di interesse strategico <small>(valore 1 = altamente strategico; valore 2 = strategico; valore 3 = moderatamente strategico valore 4 = non strategico)</small> | 1-4 | 1 |
| Livello di accessibilità (gravità delle non conformità rilevate) | 1-4 | 2,85 |
| Bene immobile soggetto a interventi edilizi già programmati dall'A.C. <small>(valore 0 a interventi già programmati; valore 1 a interventi non ancora programmati)</small> | 0-1 | 1 |
| Segnalazioni pervenute (da Amministrazione o portatori di interessi) <small>(valore 0 a situazioni segnalate; valore 1 a situazioni non segnalate)</small> | 0-1 | 1 |
| TOTALE PUNTEGGIO | | 5,85 |

OSSERVAZIONI FINALI

| |
|-----|
| --- |
|-----|



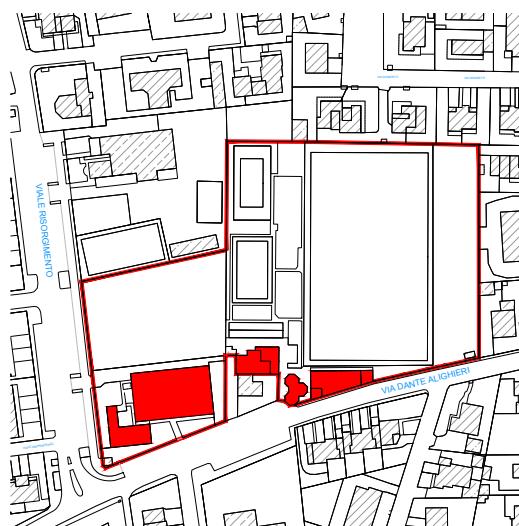
CENTRO SPORTIVO

| | | | |
|---------------------|------------------------------------|-----------------------|--------------------------------------|
| Denominazione | Centro sportivo "Foscarino Foschi" | Zona | Nuclei destinati ai servizi pubblici |
| Via/Piazza | Via Dante Alighieri, 34 | Codice identificativo | CS1 |
| Funzione principale | Centro sportivo | Vincoli sull'immobile | Nessuno |

FOTO



























INQUADRAMENTO TERRITORIALE



LEGENDA

| | |
|---|---|
| 4 | Accessibile in autonomia |
| 3 | Accessibile con difficoltà |
| 2 | Accessibile con accompagnatore/parzialmente accessibile |
| 1 | Non accessibile |

**RILIEVO CRITICITÀ**

| MACRO CATEGORIA | CARATTERISTICHE E CRITICITÀ | CATEGORIA DISABILITÀ | GIUDIZIO |
|---------------------------|---|---|----------|
| RAGGIUNGIBILITÀ | Mancanza di segnaletica e cartellonistica di orientamento (percorsi tattilo-plantari). |  | 4 |
| | |  | 4 |
| | |  | 2 |
| | |  | 3 |
| ACCESSO EDIFICIO/AREA | Carenza di segnaletica/cartellonistica orientativa. Percorsi interni privi di codici tattilo-plantari e mappe tattili. |  | 4 |
| | |  | 4 |
| | |  | 2 |
| | |  | 3 |
| COLLEGAMENTI VERTICALI | --- |  | - |
| | |  | - |
| | |  | - |
| | |  | - |
| COLLEGAMENTI ORIZZONTALI | Assenza di segnalazione tattilo-plantare della presenza delle scale/rampe quale ostacolo/pericolo. Assenza di percorsi guida tattilo-plantari e mappe tattili. Carenza di adeguata segnaletica/cartellonistica orientativa dei percorsi. Presenza di porte a due battenti con anta principale inferiore a 75 cm (spogliatoi campo di calcio). Presenza di porte vetrate (bar e palestra) con vetro collocato a meno di 40 cm dal piano del pavimento. Presenza di fontanelle d'acqua e cestini con piani poco accessibili con altezza e aperture non adatte per le diverse tipologie di utenti. |  | 2 |
| | |  | 4 |
| | |  | 2 |
| | |  | 3 |
| SERVIZI IGIENICI DEDICATI | Assenza di servizi igienici accessibili ai sensi del D.M. 236/89 (spogliatoi calcio e bar). Carenza di accessori interni bagni accessibili ai sensi del D.M. 236/89 (spogliatoi tennis). Presenza di un solo maniglione ribaltabile nel servizio igienico accessibile al piano terra. Lo specchio presente nel bagno accessibile è posizionato ad un'altezza superiore a 100 cm. Il pulsante di scarico del wc in posizione difficilmente raggiungibile. I servizi igienici non sono attrezzati per accogliere mamme con bambini (fasciatoio, ecc.). Assenza, in tutti i servizi igienici, di mappa tattile del locale posta all'esterno. Assenza di impianto di allarme acustico-visivo per il bagno. |  | 1 |
| | |  | 4 |
| | |  | 3 |
| | |  | 4 |
| SICUREZZA | Assenza di traverso inferiore con h>40 cm nelle porte vetrate. Assenza di impianti di segnalazione dell'emergenza di tipo acustico-visivo. Assenza di procedure specifiche sull'esodo in caso di emergenza in presenza di persone con esigenze specifiche (disabilità motoria, sensoriale e cognitiva). Scarsa riconoscibilità delle vie di esodo in caso di emergenza. |  | 2 |
| | |  | 3 |
| | |  | 2 |
| | |  | 3 |



| MACRO CATEGORIA | FOTOGRAFIE | | |
|---------------------------|---|--|---|
| RAGGIUNGIBILITÀ |  |  |  |
| ACCESSO EDIFICIO/AREA |  |  |  |
| COLLEGAMENTI VERTICALI |  | | |
| COLLEGAMENTI ORIZZONTALI |  |  |  |
| SERVIZI IGIENICI DEDICATI |  |  |  |
| SICUREZZA |  |  |  |

**I POTESI DI INTERVENTO**

| | DESCRIZIONE INTERVENTI DI RISOLUZIONE | INTERVENTI STANDARD |
|---------------------------|--|---|
| RAGGIUNGIBILITÀ | Realizzazione percorso guida tattilo-plantare di collegamento tra i parcheggi e l'ingresso. | Cod. IE27 |
| ACCESSO EDIFICIO/AREA | Installazione cartellonistica e segnaletica di orientamento/indicazione (mappe tattili) con pittogrammi di dimensione maggiorata e colorazione contrastante. Realizzazione percorso guida tattilo-plantare. | Cod. II16 Cod. IE27 |
| COLLEGAMENTI VERTICALI | --- | --- |
| COLLEGAMENTI ORIZZONTALI | Realizzazione percorso guida tattilo-plantare. Installazione cartellonistica e segnaletica di orientamento/indicazione e con pittogrammi di dimensione maggiorata e colorazione contrastante. Sostituzione delle porte a due battenti con porte a battente singolo. Sostituzione del serramento vetrato con un nuovo serramento provvisto di parte resistente agli urti fino all'altezza di 40 cm dal pavimento. Installazione di tecnologie per l'ausilio a persone con deficit uditivo (induzione magnetica per apparecchi acustici) | Cod. II14 Cod. II17 Cod. II22 Cod. II23 Cod. II27 |
| SERVIZI IGIENICI DEDICATI | Realizzazione di nuovi servizi igienici conforme al D.M. 236/89 al piano primo. Aggiunta del secondo maniglione nel servizio igienico accessibile al piano primo. Installazione mappa tattile all'esterno di tutti i servizi igienici. Sostituzione porta con apertura verso l'interno con porta con apertura verso l'esterno. Installazione maniglione di sostegno. Spostamento specchio ad un'altezza da terra < 100 cm. Posizionare pulsante di attivazione cassetta wc in posizione raggiungibile. | Cod. II11 Cod. II12 Cod. II16 Cod. II22 Cod. II12 --- --- |
| SICUREZZA | Formare un numero adeguato di lavoratori sulla gestione delle procedure di emergenza ed evacuazione in presenza di persone con esigenze specifiche (disabilità motoria, sensoriale e cognitiva e sulla LIS). Fornire porta dotata di traverso inferiore con h>40 cm. Installazione di un sistema di allarme di emergenza acustico/visivo ed implementazione della segnaletica di esodo. | --- Cod. II23 Cod. II18 |

**GIUDIZIO COMPLESSIVO SUL LIVELLO DI ACCESSIBILITÀ**

| MACRO CATEGORIA CRITICITÀ | RAGGIUNGIBILITÀ | ACCESSO EDIFICIO | COLLEGAMENTI VERTICALI | COLLEGAMENTI ORIZZONTALI | SERVIZI IGIENICI DEDICATI | SICUREZZA |
|------------------------------|-----------------|------------------|---------------------------|-----------------------------|------------------------------|-----------|
| | 4 | 4 | - | 2 | 1 | 2 |
| | 4 | 4 | - | 4 | 4 | 3 |
| | 2 | 2 | - | 2 | 3 | 2 |
| | 3 | 3 | - | 3 | 4 | 3 |

INDICAZIONI/CRITERI DI PRIORITÀ

| | Punteggi assegnabili | Punteggio assegnato |
|---|-------------------------|------------------------|
| Bene immobile di interesse strategico <small>(valore 1 = altamente strategico; valore 2 = strategico; valore 3 = moderatamente strategico valore 4 = non strategico)</small> | 1-4 | 1 |
| Livello di accessibilità (gravità delle non conformità rilevate) | 1-4 | 2,95 |
| Bene immobile soggetto a interventi edilizi già programmati dall'A.C. <small>(valore 0 a interventi già programmati; valore 1 a interventi non ancora programmati)</small> | 0-1 | 1 |
| Segnalazioni pervenute (da Amministrazione o portatori di interessi) <small>(valore 0 a situazioni segnalate; valore 1 a situazioni non segnalate)</small> | 0-1 | 1 |
| TOTALE PUNTEGGIO | | 5,95 |

OSSERVAZIONI FINALI

| |
|-----|
| --- |
|-----|



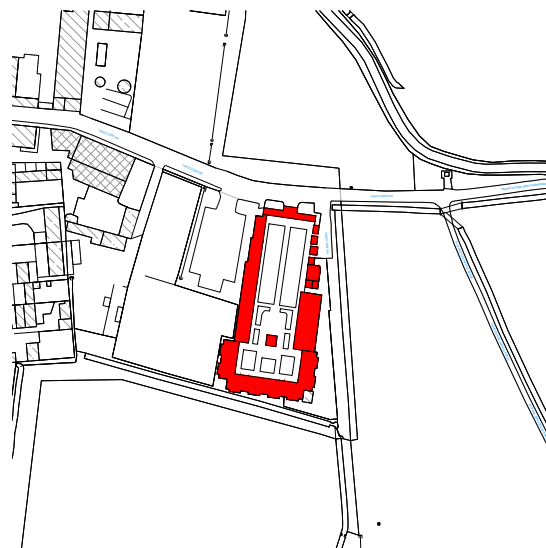
CIMITERO DI MADIGNANO

| | | | |
|---------------------|--------------|-----------------------|---------------------|
| Denominazione | Cimitero | Zona | Periferica |
| Via/Piazza | Maccoppi, 10 | Codice identificativo | C1 |
| Funzione principale | Cimiteriale | Vincoli sull'immobile | Soprintendenza BBAA |

FOTO



























INQUADRAMENTO TERRITORIALE



LEGENDA

| | |
|---|---|
| 4 | Accessibile in autonomia |
| 3 | Accessibile con difficoltà |
| 2 | Accessibile con accompagnatore/parzialmente accessibile |
| 1 | Non accessibile |

**RILIEVO CRITICITÀ**

| MACRO CATEGORIA | CARATTERISTICHE E CRITICITÀ | CATEGORIA DISABILITÀ | GIUDIZIO |
|---------------------------|---|---|----------|
| RAGGIUNGIBILITÀ | <p>Mancanza di segnaletica e cartellonistica di orientamento (percorsi tattilo-plantari/mappe tattili).</p> <p>Manca cartellonistica verticale in corrispondenza dello stallo riservato.</p> <p>Assenza di corrimano e cordolo lungo la rampa di collegamento tra il parcheggio e l'ingresso e lungo gli scalini dell'ingresso frontale.</p> <p>Nelle immediate vicinanze non vi è presenza di fermata di mezzi pubblici/zone taxi.</p> |  | 3 |
| | |  | 4 |
| | |  | 2 |
| | |  | 3 |
| ACCESSO EDIFICIO/AREA | <p>Assenza di un ufficio informazioni e di un sistema informatico per la ricerca dei defunti.</p> <p>Percorso di accesso privo di percorsi tattilo-plantari/mappe tattili.</p> |  | 4 |
| | |  | 4 |
| | |  | 2 |
| | |  | 3 |
| COLLEGAMENTI VERTICALI | --- |  | - |
| | |  | - |
| | |  | - |
| | |  | - |
| COLLEGAMENTI ORIZZONTALI | <p>Assenza di percorsi tattilo-plantari.</p> <p>Assenza di segnaletica orientativa dei percorsi.</p> <p>Presenza di fontanelle d'acqua e cestini con piani poco accessibili con altezza e aperture non adatte per le diverse tipologie di utenti.</p> |  | 3 |
| | |  | 4 |
| | |  | 2 |
| | |  | 3 |
| SERVIZI IGIENICI DEDICATI | <p>Assenza di servizi igienici accessibili per persone su sedia a ruote conformi al D.M. 236/89.</p> <p>Carenza di segnaletica orientativa per raggiungere il servizio igienico.</p> <p>Assenza di mappa tattile all'esterno del servizio igienico.</p> <p>Assenza di impianto di allarme acustico-visivo.</p> |  | 1 |
| | |  | 4 |
| | |  | 3 |
| | |  | 3 |
| SICUREZZA | <p>Assenza di allarme con segnalazione visiva distribuita nel cimitero per comunicare la chiusura del sito o situazioni di emergenza (presente solo segnalazione acustica).</p> <p>Assenza di cartellonistica e segnaletica di orientamento/indicazione con pittogrammi di dimensione maggiorata e colorazione contrastante.</p> |  | 4 |
| | |  | 2 |
| | |  | 2 |
| | |  | 3 |



| MACRO CATEGORIA | FOTOGRAFIE | | |
|---------------------------|---|---|---|
| RAGGIUNGIBILITÀ |  |  | |
| ACCESSO EDIFICIO/AREA |  |  | |
| COLLEGAMENTI VERTICALI | | | |
| COLLEGAMENTI ORIZZONTALI |  |  |  |
| SERVIZI IGIENICI DEDICATI |  |  | |
| SICUREZZA | | | |

**IPOTESI DI INTERVENTO**

| | DESCRIZIONE INTERVENTI DI RISOLUZIONE | INTERVENTI STANDARD |
|---------------------------|---|--|
| RAGGIUNGIBILITÀ | Adeguamento della segnaletica verticale del posto auto riservato. Installazione corrimano lungo la rampa ed i gradini di accesso. Realizzazione percorso guida tattilo-plantare. Assenza di segnalazione tattilo-plantare della presenza delle scale quale ostacolo/pericolo. | Cod. IE32 Cod. IE23 Cod. IE27 Cod. IE15 |
| ACCESSO EDIFICIO/AREA | Installazione cartellonistica e segnaletica di orientamento/indicazione (es. mappe tattili) con pittogrammi di dimensione maggiorata e colorazione contrastante. Installazione di segnaletica informativa. | Cod. II16 Cod. IE30 |
| COLLEGAMENTI VERTICALI | --- | --- |
| COLLEGAMENTI ORIZZONTALI | Realizzazione percorso guida tattilo-plantare. Installazione di segnaletica informativa. Installazione di fontanella accessibile | Cod. IE27 Cod. II17 Cod. IE31 |
| SERVIZI IGIENICI DEDICATI | Realizzazione di servizio igienico accessibile conforme al D.M 236/89. Installazione cartellonistica e segnaletica di orientamento/indicazione (es. mappe tattili) con pittogrammi di dimensione maggiorata e colorazione contrastante. Installazione di allarme acustico-visivo all'interno dei bagni. | Cod. II11 Cod. II16 Cod. II19 |
| SICUREZZA | Installazione di impianto di allarme acustico-visiva percepibile in tutto il cimitero. Installazione cartellonistica orientativa con pittogrammi di dimensione maggiorata e colorazione contrastante. | Cod. II18 Cod. IE30 |

**GIUDIZIO COMPLESSIVO SUL LIVELLO DI ACCESSIBILITÀ**

| MACRO CATEGORIA CRITICITÀ | RAGGIUNGIBILITÀ | ACCESSO EDIFICIO | COLLEGAMENTI VERTICALI | COLLEGAMENTI ORIZZONTALI | SERVIZI IGIENICI DEDICATI | SICUREZZA |
|------------------------------|-----------------|------------------|---------------------------|-----------------------------|------------------------------|-----------|
| | 3 | 4 | - | 3 | 1 | 4 |
| | 4 | 4 | - | 4 | 4 | 2 |
| | 2 | 2 | - | 2 | 3 | 2 |
| | 3 | 3 | - | 3 | 3 | 3 |

INDICAZIONI/CRITERI DI PRIORITÀ

| | Punteggi assegnabili | Punteggio assegnato |
|---|-------------------------|------------------------|
| Bene immobile di interesse strategico <small>(valore 1 = altamente strategico; valore 2 = strategico; valore 3 = moderatamente strategico valore 4 = non strategico)</small> | 1-4 | 1 |
| Livello di accessibilità (gravità delle non conformità rilevate) | 1-4 | 2,95 |
| Bene immobile soggetto a interventi edilizi già programmati dall'A.C. <small>(valore 0 a interventi già programmati; valore 1 a interventi non ancora programmati)</small> | 0-1 | 1 |
| Segnalazioni pervenute (da Amministrazione o portatori di interessi) <small>(valore 0 a situazioni segnalate; valore 1 a situazioni non segnalate)</small> | 0-1 | 1 |
| TOTALE PUNTEGGIO | | 5,95 |

OSSERVAZIONI FINALI

Non è stata valutata, nei percorsi orizzontali, la difficoltosa accessibilità, causa piano di calpestio in ghiaia, nelle sepolture a terra.



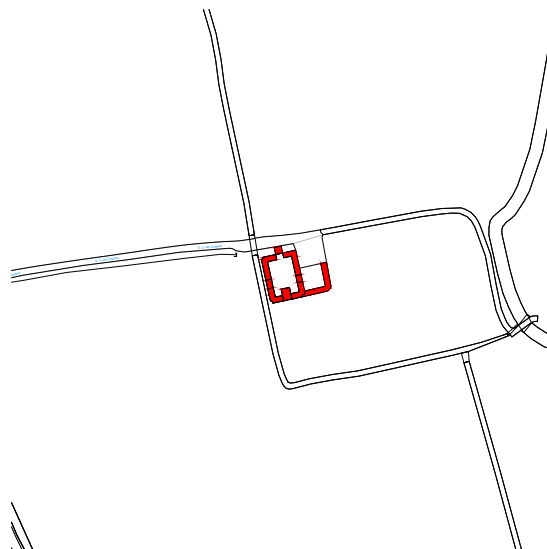
CIMITERO DI RIPALTA VECCHIA

| | | | |
|---------------------|-----------------------|-----------------------|---------------------|
| Denominazione | Cimitero | Zona | Periferica |
| Via/Piazza | Strada Provinciale 52 | Codice identificativo | C2 |
| Funzione principale | Cimiteriale | Vincoli sull'immobile | Soprintendenza BBAA |

FOTO



INQUADRAMENTO TERRITORIALE



LEGENDA

| | |
|---|---|
| 4 | Accessibile in autonomia |
| 3 | Accessibile con difficoltà |
| 2 | Accessibile con accompagnatore/parzialmente accessibile |
| 1 | Non accessibile |

**RILIEVO CRITICITÀ**

| MACRO CATEGORIA | CARATTERISTICHE E CRITICITÀ | CATEGORIA DISABILITÀ | GIUDIZIO |
|---------------------------|--|----------------------|----------|
| RAGGIUNGIBILITÀ | <p>Mancanza di segnaletica e cartellonistica di orientamento (percorsi tattilo-plantari/mappe tattili).</p> <p>Manca cartellonistica verticale ed orizzontale che individui lo stallo riservato.</p> <p>Assenza di percorso protetto (transenne) tra il parcheggio e l'ingresso del cimitero.</p> <p>Nelle immediate vicinanze non vi è presenza di fermata di mezzi pubblici/zone taxi.</p> | | 3 |
| | | | 4 |
| | | | 2 |
| | | | 3 |
| ACCESSO EDIFICIO/AREA | <p>Assenza di un ufficio informazioni e di un sistema informatico per la ricerca dei defunti.</p> <p>Percorso di accesso privo di percorsi tattilo-plantari/mappe tattili.</p> | | 4 |
| | | | 4 |
| | | | 2 |
| | | | 3 |
| COLLEGAMENTI VERTICALI | --- | | - |
| | | | - |
| | | | - |
| | | | - |
| COLLEGAMENTI ORIZZONTALI | <p>Percorsi interni con parte della pavimentazione disconnessa e non planare o in ghiaia.</p> <p>Assenza di percorsi tattilo-plantari.</p> <p>Assenza di segnaletica orientativa dei percorsi.</p> <p>Presenza di fontanelle d'acqua e cestini con piani poco accessibili con altezza e aperture non adatte per le diverse tipologie di utenti.</p> <p>Assenza di sedute per la sosta.</p> | | 2 |
| | | | 4 |
| | | | 2 |
| | | | 3 |
| SERVIZI IGIENICI DEDICATI | <p>Assenza di servizi igienici accessibili per persone su sedia a ruote conformi al D.M. 236/89.</p> <p>Carenza di segnaletica orientativa per raggiungere il servizio igienico.</p> <p>Assenza di mappa tattile all'esterno del servizio igienico.</p> <p>Assenza di impianto di allarme acustico-visivo.</p> | | 1 |
| | | | 4 |
| | | | 3 |
| | | | 3 |
| SICUREZZA | <p>Assenza di allarme con segnalazione visiva distribuita nel cimitero per comunicare la chiusura del sito o situazioni di emergenza (presente solo segnalazione acustica).</p> <p>Assenza di cartellonistica e segnaletica di orientamento/indicazione con pittogrammi di dimensione maggiorata e colorazione contrastante.</p> | | 4 |
| | | | 2 |
| | | | 2 |
| | | | 3 |



| MACRO CATEGORIA | FOTOGRAFIE | | |
|---------------------------|---|--|---|
| RAGGIUNGIBILITÀ |  |  | |
| ACCESSO EDIFICIO/AREA |  |  | |
| COLLEGAMENTI VERTICALI | | | |
| COLLEGAMENTI ORIZZONTALI |  |  |  |
| SERVIZI IGIENICI DEDICATI |  |  | |
| SICUREZZA | | | |

**IPOTESI DI INTERVENTO**

| | DESCRIZIONE INTERVENTI DI RISOLUZIONE | INTERVENTI STANDARD |
|---------------------------|---|---|
| RAGGIUNGIBILITÀ | Realizzazione percorso guida tattilo-plantare. Realizzazione di stallo riservato di cui al D.M 236/89 all'interno del parcheggio del cimitero. Installazione di transenne a creazione di percorso protetto dal parcheggio fino all'ingresso del cimitero. | Cod. IE27 Cod. IE32 Cod. IE06 |
| ACCESSO EDIFICIO/AREA | Installazione cartellonistica e segnaletica di orientamento/indicazione (es. mappe tattili) con pittogrammi di dimensione maggiorata e colorazione contrastante. Installazione di segnaletica informativa. | Cod. II16 Cod. IE30 |
| COLLEGAMENTI VERTICALI | --- | --- |
| COLLEGAMENTI ORIZZONTALI | Realizzazione di pavimentazione dei percorsi con superficie conforme al D.M. 236/89. Realizzazione percorso guida tattilo-plantare. Installazione di segnaletica informativa. Installazione di fontanella accessibile. Installazione rampa accesso cappella comune | Cod. IE04 Cod. IE27 Cod. II17 Cod. IE31 Cod. IE17 |
| SERVIZI IGIENICI DEDICATI | Realizzazione di servizio igienico accessibile conforme al D.M 236/89. Installazione cartellonistica e segnaletica di orientamento/indicazione (es. mappe tattili) con pittogrammi di dimensione maggiorata e colorazione contrastante. Installazione di allarme acustico-visivo all'interno dei bagni. | Cod. II11 Cod. II16 Cod. II19 |
| SICUREZZA | Installazione di impianto di allarme acustico-visiva percepibile in tutto il cimitero. Installazione cartellonistica orientativa con pittogrammi di dimensione maggiorata e colorazione contrastante. | Cod. II18 Cod. IE30 |

**GIUDIZIO COMPLESSIVO SUL LIVELLO DI ACCESSIBILITÀ**

| MACRO CATEGORIA CRITICITÀ | RAGGIUNGIBILITÀ | ACCESSO EDIFICIO | COLLEGAMENTI VERTICALI | COLLEGAMENTI ORIZZONTALI | SERVIZI IGIENICI DEDICATI | SICUREZZA |
|---------------------------|-----------------|------------------|------------------------|--------------------------|---------------------------|-----------|
| | 3 | 4 | - | 2 | 1 | 4 |
| | 4 | 4 | - | 4 | 4 | 2 |
| | 2 | 2 | - | 2 | 3 | 2 |
| | 3 | 3 | - | 3 | 3 | 3 |

INDICAZIONI/CRITERI DI PRIORITÀ

| | Punteggi assegnabili | Punteggio assegnato |
|---|----------------------|---------------------|
| Bene immobile di interesse strategico <small>(valore 1 = altamente strategico; valore 2 = strategico; valore 3 = moderatamente strategico valore 4 = non strategico)</small> | 1-4 | 1 |
| Livello di accessibilità (gravità delle non conformità rilevate) | 1-4 | 2,90 |
| Bene immobile soggetto a interventi edilizi già programmati dall'A.C. <small>(valore 0 a interventi già programmati; valore 1 a interventi non ancora programmati)</small> | 0-1 | 1 |
| Segnalazioni pervenute (da Amministrazione o portatori di interessi) <small>(valore 0 a situazioni segnalate; valore 1 a situazioni non segnalate)</small> | 0-1 | 1 |
| TOTALE PUNTEGGIO | | 5,90 |

OSSERVAZIONI FINALI

Si segnala la presenza nel blocco servizi igienici di vano (chiuso durante il sopralluogo) con dimensioni apparentemente compatibili a quelli di un servizio igienico dedicato ma con presenza di serbatoio di accumulo acqua.



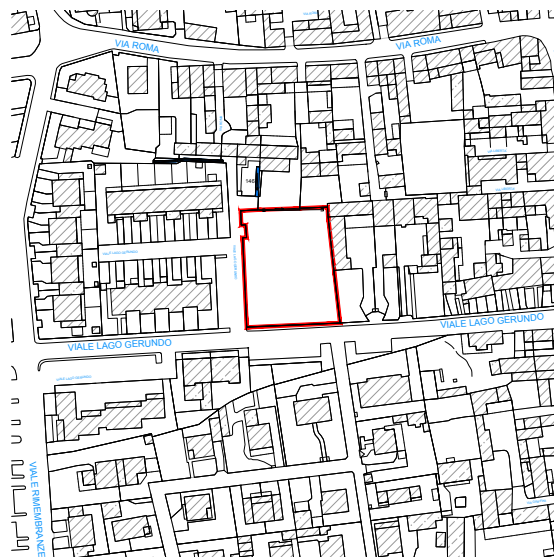
PARCO “ANTONIO MONTINARO”

| | | | |
|---------------------|---------------------------|-----------------------|--------------------------------------|
| Denominazione | Parco “Antonio Montinaro” | Zona | Nuclei destinati ai servizi pubblici |
| Via/Piazza | Via Lago Gerundo | Codice identificativo | AV1 |
| Funzione principale | Parco pubblico | Vincoli sull’immobile | Nessuno |

FOTO


























INQUADRAMENTO TERRITORIALE



LEGENDA

| | |
|---|---|
| 4 | Accessibile in autonomia |
| 3 | Accessibile con difficoltà |
| 2 | Accessibile con accompagnatore/parzialmente accessibile |
| 1 | Non accessibile |

**RILIEVO CRITICITÀ**

| MACRO CATEGORIA | CARATTERISTICHE E CRITICITÀ | CATEGORIA DISABILITÀ | GIUDIZIO |
|---------------------------|--|---|----------|
| RAGGIUNGIBILITÀ | <p>Presenza di gradino in corrispondenza dell'attraversamento pedonale (marciapiede nord).</p> <p>Assenza di segnalazione tattilo-plantare di presenza ostacolo rappresentato dall'attraversamento pedonale.</p> <p>Assenza di segnaletica identificativa dei servizi per l'accessibilità della struttura.</p> <p>Assenza di percorso protetto (transenne) tra il parcheggio riservato e l'ingresso del parco.</p> |  | 2 |
| | |  | 4 |
| | |  | 2 |
| | |  | 3 |
| ACCESSO EDIFICIO/AREA | <p>Presenza di ostacolo costituito dalla guida a terra del cancello e da rampa di raccordo tra interno ed esterno con pendenza eccessiva.</p> <p>Percorso di accesso privo di percorsi tattilo-plantari/mappe tattili;</p> |  | 2 |
| | |  | 4 |
| | |  | 2 |
| | |  | 4 |
| COLLEGAMENTI VERTICALI | --- |  | - |
| | |  | - |
| | |  | - |
| | |  | - |
| COLLEGAMENTI ORIZZONTALI | <p>Assenza di percorsi pavimentati con caratteristiche di dimensione, pendenza, percorribilità considerate accessibili per persone su sedia a ruote e conformi al D.M. 236/89.</p> <p>Assenza di percorsi tattilo-plantari.</p> <p>Assenza di segnaletica orientativa dei percorsi.</p> <p>Presenza di fontanelle d'acqua e cestini con piani poco accessibili con altezza e aperture non adatte per le diverse tipologie di utenti.</p> <p>Assenza di spazi pavimentati, posti di lato alle panchine esistenti, adatti alla sosta delle persone su sedia a ruote.</p> <p>Assenza di giochi inclusivi.</p> |  | 2 |
| | |  | 4 |
| | |  | 2 |
| | |  | 4 |
| SERVIZI IGIENICI DEDICATI | Assenza di servizi igienici. |  | 1 |
| | |  | 1 |
| | |  | 1 |
| | |  | 1 |
| SICUREZZA | <p>Assenza di cartellonistica e segnaletica di orientamento/indicazione con pittogrammi di dimensione maggiorata e colorazione contrastante.</p> <p>Percorsi interni aventi superficie non pavimentata, non conforme al D.M. 236/89.</p> |  | 1 |
| | |  | 3 |
| | |  | 2 |
| | |  | 3 |



| MACRO CATEGORIA | FOTOGRAFIE | | |
|---------------------------|---|--|---|
| RAGGIUNGIBILITÀ |  |  |  |
| ACCESSO EDIFICIO/AREA |  |  | |
| COLLEGAMENTI VERTICALI | | | |
| COLLEGAMENTI ORIZZONTALI |  |  |  |
| SERVIZI IGIENICI DEDICATI | | | |
| SICUREZZA |  |  |  |

**IPOTESI DI INTERVENTO**

| | DESCRIZIONE INTERVENTI DI RISOLUZIONE | INTERVENTI STANDARD |
|---------------------------|---|--|
| RAGGIUNGIBILITÀ | <p>Realizzazione di rampa di raccordo tra il marciapiede e la carreggiata in corrispondenza dell'attraversamento pedonale.</p> <p>Realizzazione di segnaletica tattile a pavimento (segnale di pericolo valicabile) posta trasversalmente al senso di marcia.</p> <p>Installazione di segnaletica informativa e di orientamento.</p> <p>Installazione di transenne a creazione di percorso protetto dal parcheggio fino all'ingresso del cimitero.</p> | <p>Cod. IE16</p> <p>Cod. IE24</p> <p>Cod. IE30</p> <p>Cod. IE06</p> |
| ACCESSO EDIFICIO/AREA | <p>Realizzazione di raccordo della pavimentazione tra la sede stradale ed i percorsi interni realizzata con pendenza conforme al D.M. 236/89 eseguito in modo da inserire la guida a terra all'interno della pavimentazione.</p> <p>Installazione cartellonistica e segnaletica di orientamento/indicazione (es. mappe tattili) con pittogrammi di dimensione maggiorata e colorazione contrastante.</p> <p>Installazione di segnaletica informativa.</p> | <p>Cod. IE17</p> <p>Cod. II16</p> <p>Cod. IE30</p> |
| COLLEGAMENTI VERTICALI | --- | --- |
| COLLEGAMENTI ORIZZONTALI | <p>Realizzazione di percorsi pavimentati con caratteristiche di dimensione, pendenza, percorribilità considerate accessibili per persone su sedia a ruote e conformi al D.M. 236/89.</p> <p>Realizzazione percorso guida tattilo-plantare.</p> <p>Installazione di segnaletica informativa.</p> <p>Installazione di fontanella accessibile.</p> <p>Realizzazione di spazi pavimentati, posti di lato alle panchine esistenti, adatti alla sosta delle persone su sedia a ruote.</p> <p>Installazione di giochi inclusivi.</p> | <p>Cod. IE04</p> <p>Cod. IE27</p> <p>Cod. II17</p> <p>Cod. IE31</p> <p>Cod. IE29</p> |
| SERVIZI IGIENICI DEDICATI | <p>Realizzazione di servizio igienico accessibile conforme al D.M. 236/89.</p> <p>Installazione di segnaletica informativa e di orientamento.</p> <p>Installazione cartellonistica e segnaletica di orientamento/indicazione (es. mappe tattili) con pittogrammi di dimensione maggiorata e colorazione contrastante.</p> | <p>Cod. II11</p> <p>Cod. IE30</p> <p>Cod. II16</p> |
| SICUREZZA | <p>Installazione cartellonistica orientativa con pittogrammi di dimensione maggiorata e colorazione contrastante.</p> <p>Realizzazione di percorsi pavimentati con caratteristiche di dimensione, pendenza, percorribilità considerate accessibili per persone su sedia a ruote e conformi al D.M. 236/89.</p> | <p>Cod. IE30</p> <p>Cod. IE04</p> |

**GIUDIZIO COMPLESSIVO SUL LIVELLO DI ACCESSIBILITÀ**

| MACRO CATEGORIA CRITICITÀ | RAGGIUNGIBILITÀ | ACCESSO EDIFICIO | COLLEGAMENTI VERTICALI | COLLEGAMENTI ORIZZONTALI | SERVIZI IGIENICI DEDICATI | SICUREZZA |
|------------------------------|-----------------|------------------|---------------------------|-----------------------------|------------------------------|-----------|
| | 2 | 2 | - | 2 | 1 | 1 |
| | 4 | 4 | - | 4 | 1 | 3 |
| | 2 | 2 | - | 2 | 1 | 2 |
| | 3 | 4 | - | 4 | 1 | 3 |

INDICAZIONI/CRITERI DI PRIORITÀ

| | Punteggi assegnabili | Punteggio assegnato |
|---|-------------------------|------------------------|
| Bene immobile di interesse strategico <small>(valore 1 = altamente strategico; valore 2 = strategico; valore 3 = moderatamente strategico valore 4 = non strategico)</small> | 1-4 | 2 |
| Livello di accessibilità (gravità delle non conformità rilevate) | 1-4 | 2,40 |
| Bene immobile soggetto a interventi edilizi già programmati dall'A.C. <small>(valore 0 a interventi già programmati; valore 1 a interventi non ancora programmati)</small> | 0-1 | 1 |
| Segnalazioni pervenute (da Amministrazione o portatori di interessi) <small>(valore 0 a situazioni segnalate; valore 1 a situazioni non segnalate)</small> | 0-1 | 1 |
| TOTALE PUNTEGGIO | | 6,40 |

OSSERVAZIONI FINALI

| |
|-----|
| --- |
|-----|



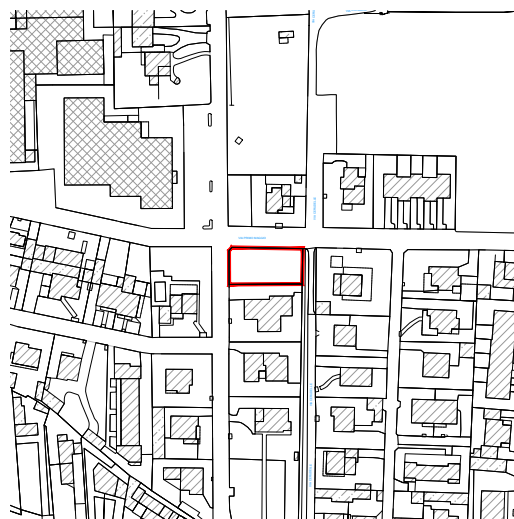
PARCO DI VIA I° MAGGIO

| | | | |
|---------------------|------------------------|-----------------------|--------------------------------------|
| Denominazione | Parco Via Primo Maggio | Zona | Nuclei destinati ai servizi pubblici |
| Via/Piazza | Via Primo Maggio | Codice identificativo | AV2 |
| Funzione principale | Parco pubblico | Vincoli sull'immobile | Nessuno |

FOTO



























INQUADRAMENTO TERRITORIALE



LEGENDA

| | |
|---|---|
| 4 | Accessibile in autonomia |
| 3 | Accessibile con difficoltà |
| 2 | Accessibile con accompagnatore/parzialmente accessibile |
| 1 | Non accessibile |

**RILIEVO CRITICITÀ**

| MACRO CATEGORIA | CARATTERISTICHE E CRITICITÀ | CATEGORIA DISABILITÀ | GIUDIZIO |
|---------------------------|--|---|----------|
| RAGGIUNGIBILITÀ | Assenza di parcheggi riservati di cui al D.M 236/89 su via pubblica. Assenza di attraversamento pedonale per attraversamento della via Ponchielli. Assenza di segnalazione tattilo-plantare di presenza ostacolo rappresentato dall'attraversamento pedonale. Assenza di segnaletica identificativa dei servizi per l'accessibilità della struttura. Assenza di percorso protetto (transenne) lungo il marciapiede tra il parcheggio riservato e l'ingresso del parco. |  | 2 |
| | |  | 4 |
| | |  | 2 |
| | |  | 3 |
| ACCESSO EDIFICIO/AREA | Percorso di accesso privo di percorsi tattilo-plantari/mappe tattili; |  | 4 |
| | |  | 4 |
| | |  | 2 |
| | |  | 4 |
| COLLEGAMENTI VERTICALI | --- |  | - |
| | |  | - |
| | |  | - |
| | |  | - |
| COLLEGAMENTI ORIZZONTALI | Assenza di percorsi pavimentati con caratteristiche di dimensione, pendenza, percorribilità considerate accessibili per persone su sedia a ruote e conformi al D.M. 236/89. Assenza di percorsi tattilo-plantari. Assenza di segnaletica orientativa dei percorsi. Presenza di fontanelle d'acqua e cestini con piani poco accessibili con altezza e aperture non adatte per le diverse tipologie di utenti. Assenza di spazi pavimentati, posti di lato alle panchine esistenti, adatti alla sosta delle persone su sedia a ruote. Assenza di giochi inclusivi |  | 2 |
| | |  | 4 |
| | |  | 2 |
| | |  | 4 |
| SERVIZI IGIENICI DEDICATI | Assenza di servizi igienici |  | 1 |
| | |  | 1 |
| | |  | 1 |
| | |  | 1 |
| SICUREZZA | Assenza di cartellonistica e segnaletica di orientamento/indicazione con pittogrammi di dimensione maggiorata e colorazione contrastante. Percorsi interni aventi superficie non pavimentata, non conforme al D.M. 236/89. |  | 1 |
| | |  | 3 |
| | |  | 2 |
| | |  | 3 |



| MACRO CATEGORIA | FOTOGRAFIE | | |
|---------------------------|---|--|---|
| RAGGIUNGIBILITÀ |  |  |  |
| ACCESSO EDIFICIO/AREA |  |  |  |
| COLLEGAMENTI VERTICALI |  |  |  |
| COLLEGAMENTI ORIZZONTALI |  |  |  |
| SERVIZI IGIENICI DEDICATI |  |  |  |
| SICUREZZA |  |  |  |

**IPOTESI DI INTERVENTO**

| | DESCRIZIONE INTERVENTI DI RISOLUZIONE | INTERVENTI STANDARD |
|---------------------------|--|---|
| RAGGIUNGIBILITÀ | Realizzazione di stalli riservati di cui al D.M 236/89 all'interno del parcheggio di via Bottesini angolo via Ponchielli. Realizzazione di segnaletica orizzontale attraversamento pedonale (strisce zebra) compresa di segnaletica tattile a pavimento (segnale di pericolo valicabile) posta trasversalmente al senso di marcia. Installazione di segnaletica informativa e di orientamento. Installazione di transenne a creazione di percorso protetto dal parcheggio fino all'ingresso del cimitero. | Cod. IE32 Cod. IE05 Cod. IE30 Cod. IE06 |
| ACCESSO EDIFICIO/AREA | Realizzazione di raccordo della pavimentazione tra la sede stradale ed i percorsi interni realizzata con pendenza conforme al D.M. 236/89 eseguito in modo da inserire la guida a terra all'interno della pavimentazione. Installazione cartellonistica e segnaletica di orientamento/indicazione (es. mappe tattili) con pittogrammi di dimensione maggiorata e colorazione contrastante. Installazione di segnaletica informativa. | Cod. IE17 Cod. II16 Cod. IE30 |
| COLLEGAMENTI VERTICALI | --- | --- |
| COLLEGAMENTI ORIZZONTALI | Realizzazione di percorsi pavimentati con caratteristiche di dimensione, pendenza, percorribilità considerate accessibili per persone su sedia a ruote e conformi al D.M. 236/89. Realizzazione percorso guida tattilo-plantare. Installazione di segnaletica informativa. Installazione di fontanella accessibile. Realizzazione di spazi pavimentati, posti di lato alle panchine esistenti, adatti alla sosta delle persone su sedia a ruote. Installazione di giochi inclusivi. | Cod. IE04 Cod. IE27 Cod. II17 Cod. IE31 Cod. IE29 |
| SERVIZI IGIENICI DEDICATI | Realizzazione di servizio igienico accessibile conforme al D.M 236/89. Installazione di segnaletica informativa e di orientamento. Installazione cartellonistica e segnaletica di orientamento/indicazione (es. mappe tattili) con pittogrammi di dimensione maggiorata e colorazione contrastante. | Cod. II11 Cod. IE30 Cod. II16 |
| SICUREZZA | Installazione cartellonistica orientativa con pittogrammi di dimensione maggiorata e colorazione contrastante. Realizzazione di percorsi pavimentati con caratteristiche di dimensione, pendenza, percorribilità considerate accessibili per persone su sedia a ruote e conformi al D.M. 236/89. | Cod. IE30 Cod. IE04 |

**GIUDIZIO COMPLESSIVO SUL LIVELLO DI ACCESSIBILITÀ**

| MACRO CATEGORIA CRITICITÀ | RAGGIUNGIBILITÀ | ACCESSO EDIFICIO | COLLEGAMENTI VERTICALI | COLLEGAMENTI ORIZZONTALI | SERVIZI IGIENICI DEDICATI | SICUREZZA |
|---------------------------|-----------------|------------------|------------------------|--------------------------|---------------------------|-----------|
| | 2 | 4 | - | 2 | 1 | 1 |
| | 4 | 4 | - | 4 | 1 | 3 |
| | 2 | 2 | - | 2 | 1 | 2 |
| | 3 | 4 | - | 4 | 1 | 3 |

INDICAZIONI/CRITERI DI PRIORITÀ

| | Punteggi assegnabili | Punteggio assegnato |
|---|----------------------|---------------------|
| Bene immobile di interesse strategico <small>(valore 1 = altamente strategico; valore 2 = strategico; valore 3 = moderatamente strategico valore 4 = non strategico)</small> | 1-4 | 2 |
| Livello di accessibilità (gravità delle non conformità rilevate) | 1-4 | 2,50 |
| Bene immobile soggetto a interventi edilizi già programmati dall'A.C. <small>(valore 0 a interventi già programmati; valore 1 a interventi non ancora programmati)</small> | 0-1 | 1 |
| Segnalazioni pervenute (da Amministrazione o portatori di interessi) <small>(valore 0 a situazioni segnalate; valore 1 a situazioni non segnalate)</small> | 0-1 | 1 |
| TOTALE PUNTEGGIO | | 6,50 |

OSSERVAZIONI FINALI

| |
|-----|
| --- |
|-----|



PARCO DI VIA VALSERIO

| | | | |
|---------------------|---------------------|-----------------------|--------------------------------------|
| Denominazione | Parco Via Val Serio | Zona | Nuclei destinati ai servizi pubblici |
| Via/Piazza | Via Val Serio | Codice identificativo | AV3 |
| Funzione principale | Parco pubblico | Vincoli sull'immobile | Nessuno |

FOTO



























INQUADRAMENTO TERRITORIALE



LEGENDA

| | |
|---|---|
| 4 | Accessibile in autonomia |
| 3 | Accessibile con difficoltà |
| 2 | Accessibile con accompagnatore/parzialmente accessibile |
| 1 | Non accessibile |

**RILIEVO CRITICITÀ**

| MACRO CATEGORIA | CARATTERISTICHE E CRITICITÀ | CATEGORIA DISABILITÀ | GIUDIZIO |
|---------------------------|--|---|----------|
| RAGGIUNGIBILITÀ | Assenza di segnalazione tattilo-plantare di presenza ostacolo rappresentato dall'attraversamento pedonale. Assenza di segnaletica identificativa dei servizi per l'accessibilità della struttura. Assenza di percorso protetto (transenne) tra il parcheggio riservato e l'ingresso del parco. |  | 2 |
| | |  | 4 |
| | |  | 2 |
| | |  | 3 |
| ACCESSO EDIFICIO/AREA | Percorso di accesso privo di percorsi tattilo-plantari/mappe tattili; |  | 2 |
| | |  | 4 |
| | |  | 2 |
| | |  | 4 |
| COLLEGAMENTI VERTICALI | --- |  | - |
| | |  | - |
| | |  | - |
| | |  | - |
| COLLEGAMENTI ORIZZONTALI | Assenza di percorsi tattilo-plantari. Assenza di segnaletica orientativa dei percorsi. Presenza di fontanelle d'acqua e cestini con piani poco accessibili con altezza e aperture non adatte per le diverse tipologie di utenti. Assenza di spazi pavimentati, posti di lato alle panchine esistenti, adatti alla sosta delle persone su sedia a ruote. Assenza di giochi inclusivi. |  | 2 |
| | |  | 4 |
| | |  | 2 |
| | |  | 4 |
| SERVIZI IGIENICI DEDICATI | Assenza di servizi igienici |  | 1 |
| | |  | 1 |
| | |  | 1 |
| | |  | 1 |
| SICUREZZA | Assenza di cartellonistica e segnaletica di orientamento/indicazione con pittogrammi di dimensione maggiorata e colorazione contrastante. |  | 1 |
| | |  | 3 |
| | |  | 2 |
| | |  | 3 |



| MACRO CATEGORIA | FOTOGRAFIE | | |
|---------------------------|---|--|---|
| RAGGIUNGIBILITÀ |  |  |  |
| ACCESSO EDIFICIO/AREA |  | | |
| COLLEGAMENTI VERTICALI | | | |
| COLLEGAMENTI ORIZZONTALI |  |  |  |
| SERVIZI IGIENICI DEDICATI | | | |
| SICUREZZA | | | |

**IPOTESI DI INTERVENTO**

| | DESCRIZIONE INTERVENTI DI RISOLUZIONE | INTERVENTI STANDARD |
|---------------------------|---|--|
| RAGGIUNGIBILITÀ | Realizzazione di segnaletica tattile a pavimento (segnale di pericolo valicabile) posta trasversalmente al senso di marcia. Installazione di segnaletica informativa e di orientamento. Installazione di transenne a creazione di percorso protetto dal parcheggio fino all'ingresso del cimitero. | Cod. IE24 Cod. IE30 Cod. IE06 |
| ACCESSO EDIFICIO/AREA | Installazione cartellonistica e segnaletica di orientamento/indicazione (es. mappe tattili) con pittogrammi di dimensione maggiorata e colorazione contrastante. Installazione di segnaletica informativa. | Cod. II16 Cod. IE30 |
| COLLEGAMENTI VERTICALI | --- | --- |
| COLLEGAMENTI ORIZZONTALI | Realizzazione percorso guida tattilo-plantare. Installazione di segnaletica informativa. Installazione di fontanella accessibile. Realizzazione di spazi pavimentati, posti di lato alle panchine esistenti, adatti alla sosta delle persone su sedia a ruote. Installazione di giochi inclusivi. | Cod. IE27 Cod. II17 Cod. IE31 Cod. IE29 |
| SERVIZI IGIENICI DEDICATI | Realizzazione di servizio igienico accessibile conforme al D.M 236/89. Installazione di segnaletica informativa e di orientamento. Installazione cartellonistica e segnaletica di orientamento/indicazione (es. mappe tattili) con pittogrammi di dimensione maggiorata e colorazione contrastante. | Cod. II11 Cod. IE30 Cod. II16 |
| SICUREZZA | Installazione cartellonistica orientativa con pittogrammi di dimensione maggiorata e colorazione contrastante. | Cod. IE30 |

**GIUDIZIO COMPLESSIVO SUL LIVELLO DI ACCESSIBILITÀ**

| MACRO CATEGORIA CRITICITÀ | RAGGIUNGIBILITÀ | ACCESSO EDIFICIO | COLLEGAMENTI VERTICALI | COLLEGAMENTI ORIZZONTALI | SERVIZI IGIENICI DEDICATI | SICUREZZA |
|------------------------------|-----------------|------------------|---------------------------|-----------------------------|------------------------------|-----------|
| | 2 | 2 | - | 2 | 1 | 1 |
| | 4 | 4 | - | 4 | 1 | 3 |
| | 2 | 2 | - | 2 | 1 | 2 |
| | 3 | 4 | - | 4 | 1 | 3 |

INDICAZIONI/CRITERI DI PRIORITÀ

| | Punteggi assegnabili | Punteggio assegnato |
|---|-------------------------|------------------------|
| Bene immobile di interesse strategico <small>(valore 1 = altamente strategico; valore 2 = strategico; valore 3 = moderatamente strategico valore 4 = non strategico)</small> | 1-4 | 2 |
| Livello di accessibilità (gravità delle non conformità rilevate) | 1-4 | 2,40 |
| Bene immobile soggetto a interventi edilizi già programmati dall'A.C. <small>(valore 0 a interventi già programmati; valore 1 a interventi non ancora programmati)</small> | 0-1 | 1 |
| Segnalazioni pervenute (da Amministrazione o portatori di interessi) <small>(valore 0 a situazioni segnalate; valore 1 a situazioni non segnalate)</small> | 0-1 | 1 |
| TOTALE PUNTEGGIO | | 6,40 |

OSSERVAZIONI FINALI

| |
|-----|
| --- |
|-----|



GIARDINO PUBBLICO DI VIA CAVOUR

| | | | |
|------------------------|---------------------------------|--------------------------|---|
| Denominazione | Giardino pubblico Via Cavour | Zona | Nuclei destinati ai servizi pubblici |
| Via/Piazza | Via Cavour | Codice identificativo | AV4 |
| Funzione principale | Parco pubblico | Vincoli sull'immobile | Nessuno |

FOTO



INQUADRAMENTO TERRITORIALE



























LEGENDA

| | |
|---|---|
| 4 | Accessibile in autonomia |
| 3 | Accessibile con difficoltà |
| 2 | Accessibile con accompagnatore/parzialmente accessibile |
| 1 | Non accessibile |



RILIEVO CRITICITÀ

| MACRO CATEGORIA | CARATTERISTICHE E CRITICITÀ | CATEGORIA DISABILITÀ | GIUDIZIO |
|---------------------------|--|---|----------|
| RAGGIUNGIBILITÀ | Assenza di parcheggi riservati di cui al D.M 236/89 su via pubblica. Assenza di segnalazione tattilo-plantare di presenza ostacolo rappresentato dall'attraversamento pedonale. Assenza di segnaletica identificativa dei servizi per l'accessibilità della struttura. |  | 2 |
| | |  | 4 |
| | |  | 2 |
| | |  | 3 |
| ACCESSO EDIFICIO/AREA | Percorso di accesso privo di percorsi tattilo-plantari/mappe tattili; |  | 2 |
| | |  | 4 |
| | |  | 2 |
| | |  | 4 |
| COLLEGAMENTI VERTICALI | --- |  | - |
| | |  | - |
| | |  | - |
| | |  | - |
| COLLEGAMENTI ORIZZONTALI | Assenza di percorsi tattilo-plantari. Assenza di segnaletica orientativa dei percorsi. Presenza di fontanelle d'acqua e cestini con piani poco accessibili con altezza e aperture non adatte per le diverse tipologie di utenti. Assenza di spazi pavimentati, posti di lato alle panchine esistenti, adatti alla sosta delle persone su sedia a ruote. |  | 2 |
| | |  | 4 |
| | |  | 2 |
| | |  | 4 |
| SERVIZI IGIENICI DEDICATI | --- |  | - |
| | |  | - |
| | |  | - |
| | |  | - |
| SICUREZZA | --- |  | - |
| | |  | - |
| | |  | - |
| | |  | - |



| MACRO CATEGORIA | FOTOGRAFIE | | |
|---------------------------|---|---|---|
| RAGGIUNGIBILITÀ |  |  | |
| ACCESSO EDIFICIO/AREA |  |  | |
| COLLEGAMENTI VERTICALI | | | |
| COLLEGAMENTI ORIZZONTALI |  |  |  |
| SERVIZI IGIENICI DEDICATI | | | |
| SICUREZZA | | | |

**IPOTESI DI INTERVENTO**

| | DESCRIZIONE INTERVENTI DI RISOLUZIONE | INTERVENTI STANDARD |
|---------------------------|--|--|
| RAGGIUNGIBILITÀ | Realizzazione di stalli riservati di cui al D.M 236/89 all'interno del parcheggio di via Bottesini angolo via Ponchielli. Realizzazione di segnaletica tattile a pavimento (segnale di pericolo valicabile) posta trasversalmente al senso di marcia. Installazione di segnaletica informativa e di orientamento. | Cod. IE32 Cod. IE24 Cod. IE30 |
| ACCESSO EDIFICIO/AREA | Realizzazione di raccordo della pavimentazione tra la sede stradale ed i percorsi interni realizzata con pendenza conforme al D.M. 236/89 eseguito in modo da inserire la guida a terra all'interno della pavimentazione. Installazione cartellonistica e segnaletica di orientamento/indicazione (es. mappe tattili) con pittogrammi di dimensione maggiorata e colorazione contrastante. Installazione di segnaletica informativa. | Cod. IE17 Cod. II16 Cod. IE30 |
| COLLEGAMENTI VERTICALI | --- | --- |
| COLLEGAMENTI ORIZZONTALI | Realizzazione percorso guida tattilo-plantare. Installazione di segnaletica informativa. Installazione di fontanella accessibile. Realizzazione di spazi pavimentati, posti di lato alle panchine esistenti, adatti alla sosta delle persone su sedia a ruote. | Cod. IE27 Cod. II17 Cod. IE31 Cod. IE29 |
| SERVIZI IGIENICI DEDICATI | --- | --- |
| SICUREZZA | --- | --- |

**GIUDIZIO COMPLESSIVO SUL LIVELLO DI ACCESSIBILITÀ**

| MACRO CATEGORIA CRITICITÀ | RAGGIUNGIBILITÀ | ACCESSO EDIFICIO | COLLEGAMENTI VERTICALI | COLLEGAMENTI ORIZZONTALI | SERVIZI IGIENICI DEDICATI | SICUREZZA |
|------------------------------|-----------------|------------------|---------------------------|-----------------------------|------------------------------|-----------|
| | 2 | 2 | - | 2 | - | - |
| | 4 | 4 | - | 4 | - | - |
| | 2 | 2 | - | 2 | - | - |
| | 3 | 4 | - | 4 | - | - |

INDICAZIONI/CRITERI DI PRIORITÀ

| | Punteggi assegnabili | Punteggio assegnato |
|---|-------------------------|------------------------|
| Bene immobile di interesse strategico <small>(valore 1 = altamente strategico; valore 2 = strategico; valore 3 = moderatamente strategico valore 4 = non strategico)</small> | 1-4 | 3 |
| Livello di accessibilità (gravità delle non conformità rilevate) | 1-4 | 3,08 |
| Bene immobile soggetto a interventi edilizi già programmati dall'A.C. <small>(valore 0 a interventi già programmati; valore 1 a interventi non ancora programmati)</small> | 0-1 | 1 |
| Segnalazioni pervenute (da Amministrazione o portatori di interessi) <small>(valore 0 a situazioni segnalate; valore 1 a situazioni non segnalate)</small> | 0-1 | 1 |
| TOTALE PUNTEGGIO | | 8,08 |

OSSERVAZIONI FINALI

| |
|-----|
| --- |
|-----|



GIARDINO PUBBLICO DI VIA REPUBBLICA

| | | | |
|------------------------|-------------------------------------|--------------------------|---|
| Denominazione | Giardino pubblico Via Repubblica | Zona | Nuclei destinati ai servizi pubblici |
| Via/Piazza | Via Repubblica | Codice identificativo | AV5 |
| Funzione principale | Giardino pubblico | Vincoli sull'immobile | Nessuno |

FOTO



























INQUADRAMENTO TERRITORIALE



LEGENDA

| | |
|---|---|
| 4 | Accessibile in autonomia |
| 3 | Accessibile con difficoltà |
| 2 | Accessibile con accompagnatore/parzialmente accessibile |
| 1 | Non accessibile |

**RILIEVO CRITICITÀ**

| MACRO CATEGORIA | CARATTERISTICHE E CRITICITÀ | CATEGORIA DISABILITÀ | GIUDIZIO |
|---------------------------|---|---|----------|
| RAGGIUNGIBILITÀ | Assenza di segnalazione tattilo-plantare di presenza ostacolo rappresentato dall'attraversamento pedonale. Assenza di percorso protetto (transenne) tra il parcheggio riservato e l'ingresso del parco. |  | 2 |
| | |  | 4 |
| | |  | 2 |
| | |  | 3 |
| ACCESSO EDIFICIO/AREA | Percorso di accesso privo di percorsi tattilo-plantari/mappe tattili; |  | 2 |
| | |  | 4 |
| | |  | 2 |
| | |  | 4 |
| COLLEGAMENTI VERTICALI | --- |  | - |
| | |  | - |
| | |  | - |
| | |  | - |
| COLLEGAMENTI ORIZZONTALI | Assenza di percorsi tattilo-plantari. Assenza di segnaletica orientativa dei percorsi e dei servizi. Assenza di spazi pavimentati, posti di lato alle panchine esistenti, adatti alla sosta delle persone su sedia a ruote. |  | 2 |
| | |  | 4 |
| | |  | 2 |
| | |  | 4 |
| SERVIZI IGIENICI DEDICATI | --- |  | - |
| | |  | - |
| | |  | - |
| | |  | - |
| SICUREZZA | --- |  | - |
| | |  | - |
| | |  | - |
| | |  | - |



| MACRO CATEGORIA | FOTOGRAFIE | | |
|---------------------------|---|--|---|
| RAGGIUNGIBILITÀ |  |  |  |
| ACCESSO EDIFICIO/AREA | | | |
| COLLEGAMENTI VERTICALI | | | |
| COLLEGAMENTI ORIZZONTALI |  |  |  |
| SERVIZI IGIENICI DEDICATI | | | |
| SICUREZZA | | | |

**IPOTESI DI INTERVENTO**

| | DESCRIZIONE INTERVENTI DI RISOLUZIONE | INTERVENTI STANDARD |
|---------------------------|--|-------------------------------------|
| RAGGIUNGIBILITÀ | Realizzazione di segnaletica tattile a pavimento (segnale di pericolo valicabile) posta trasversalmente al senso di marcia. Installazione di transenne a creazione di percorso protetto dal parcheggio fino all'ingresso del cimitero. | Cod. IE24 Cod. IE06 |
| ACCESSO EDIFICIO/AREA | Installazione cartellonistica e segnaletica di orientamento/indicazione (es. mappe tattili) con pittogrammi di dimensione maggiorata e colorazione contrastante. Installazione di segnalazione tattilo-plantare della presenza delle rampe quale ostacolo/pericolo. | Cod. II16 Cod. IE15 |
| COLLEGAMENTI VERTICALI | --- | --- |
| COLLEGAMENTI ORIZZONTALI | Realizzazione percorso guida tattilo-plantare. Installazione di segnaletica informativa. Realizzazione di spazi pavimentati, posti di lato alle panchine esistenti, adatti alla sosta delle persone su sedia a ruote. | Cod. IE27 Cod. II17 Cod. IE29 |
| SERVIZI IGIENICI DEDICATI | --- | --- |
| SICUREZZA | --- | --- |

**GIUDIZIO COMPLESSIVO SUL LIVELLO DI ACCESSIBILITÀ**

| MACRO CATEGORIA CRITICITÀ | RAGGIUNGIBILITÀ | ACCESSO EDIFICIO | COLLEGAMENTI VERTICALI | COLLEGAMENTI ORIZZONTALI | SERVIZI IGIENICI DEDICATI | SICUREZZA |
|------------------------------|-----------------|------------------|---------------------------|-----------------------------|------------------------------|-----------|
| | 2 | 2 | - | 2 | - | - |
| | 4 | 4 | - | 4 | - | - |
| | 2 | 2 | - | 2 | - | - |
| | 3 | 4 | - | 4 | - | - |

INDICAZIONI/CRITERI DI PRIORITÀ

| | Punteggi assegnabili | Punteggio assegnato |
|---|-------------------------|------------------------|
| Bene immobile di interesse strategico <small>(valore 1 = altamente strategico; valore 2 = strategico; valore 3 = moderatamente strategico valore 4 = non strategico)</small> | 1-4 | 3 |
| Livello di accessibilità (gravità delle non conformità rilevate) | 1-4 | 3,08 |
| Bene immobile soggetto a interventi edilizi già programmati dall'A.C. <small>(valore 0 a interventi già programmati; valore 1 a interventi non ancora programmati)</small> | 0-1 | 1 |
| Segnalazioni pervenute (da Amministrazione o portatori di interessi) <small>(valore 0 a situazioni segnalate; valore 1 a situazioni non segnalate)</small> | 0-1 | 1 |
| TOTALE PUNTEGGIO | | 8,08 |

OSSERVAZIONI FINALI

| |
|-----|
| --- |
|-----|



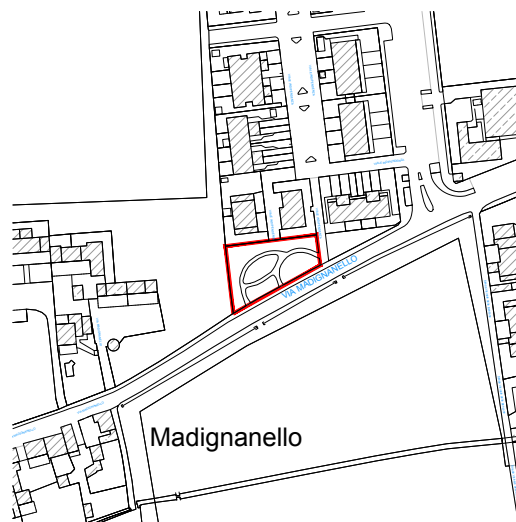
GIARDINO PUBBLICO DI VIA MADIGNANELLO

| | | | |
|------------------------|---------------------------------------|--------------------------|---|
| Denominazione | Giardino pubblico Via Madignanello | Zona | Nuclei destinati ai servizi pubblici |
| Via/Piazza | Via Madignanello | Codice identificativo | AV6 |
| Funzione principale | Giardino pubblico | Vincoli sull'immobile | Nessuno |

FOTO



INQUADRAMENTO TERRITORIALE



























LEGENDA

| | |
|---|---|
| 4 | Accessibile in autonomia |
| 3 | Accessibile con difficoltà |
| 2 | Accessibile con accompagnatore/parzialmente accessibile |
| 1 | Non accessibile |



RILIEVO CRITICITÀ

| MACRO CATEGORIA | CARATTERISTICHE E CRITICITÀ | CATEGORIA DISABILITÀ | GIUDIZIO |
|---------------------------|---|---|----------|
| RAGGIUNGIBILITÀ | <p>Assenza di parcheggi riservati di cui al D.M 236/89 su via pubblica. Presenza di sconessioni e deformazioni di porzioni della pavimentazione esistente. Assenza di segnaletica orizzontale attraversamento pedonale. Assenza di segnalazione tattilo-plantare di presenza ostacolo rappresentato dall'attraversamento pedonale.</p> |  | 2 |
| | |  | 4 |
| | |  | 2 |
| | |  | 3 |
| ACCESSO EDIFICIO/AREA | <p>Percorso di accesso privo di percorsi tattilo-plantari/mappe tattili;</p> |  | 2 |
| | |  | 4 |
| | |  | 2 |
| | |  | 4 |
| COLLEGAMENTI VERTICALI | --- |  | - |
| | |  | - |
| | |  | - |
| | |  | - |
| COLLEGAMENTI ORIZZONTALI | <p>Assenza di percorsi tattilo-plantari. Assenza di spazi pavimentati, posti di lato alle panchine esistenti, adatti alla sosta delle persone su sedia a ruote.</p> |  | 2 |
| | |  | 4 |
| | |  | 2 |
| | |  | 4 |
| SERVIZI IGIENICI DEDICATI | --- |  | - |
| | |  | - |
| | |  | - |
| | |  | - |
| SICUREZZA | --- |  | - |
| | |  | - |
| | |  | - |
| | |  | - |







| MACRO CATEGORIA | FOTOGRAFIE | | |
|---------------------------|---|--|---|
| RAGGIUNGIBILITÀ |  |  |  |
| ACCESSO EDIFICIO/AREA | | | |
| COLLEGAMENTI VERTICALI | | | |
| COLLEGAMENTI ORIZZONTALI |  |  |  |
| SERVIZI IGIENICI DEDICATI | | | |
| SICUREZZA | | | |

**IPOTESI DI INTERVENTO**

| | DESCRIZIONE INTERVENTI DI RISOLUZIONE | INTERVENTI STANDARD |
|---------------------------|--|--|
| RAGGIUNGIBILITÀ | Realizzazione di stalli riservati di cui al D.M 236/89 all'interno del parcheggio di viale Indipendenza. Adeguamento della pavimentazione dissestata. Esecuzione segnaletica orizzontale di attraversamento pedonale. Realizzazione di segnaletica tattile a pavimento (segnale di pericolo valicabile) posta trasversalmente al senso di marcia. | Cod. IE32 Cod. IE03 Cod. IE07 Cod. IE24 |
| ACCESSO EDIFICIO | Installazione cartellonistica e segnaletica di orientamento/indicazione (es. mappe tattili) con pittogrammi di dimensione maggiorata e colorazione contrastante. | Cod. II16 |
| COLLEGAMENTI VERTICALI | --- | --- |
| COLLEGAMENTI ORIZZONTALI | Realizzazione percorso guida tattilo-plantare. Realizzazione di spazi pavimentati, posti di lato alle panchine esistenti, adatti alla sosta delle persone su sedia a ruote. | Cod. IE27 Cod. IE29 |
| SERVIZI IGIENICI DEDICATI | --- | --- |
| SICUREZZA | --- | --- |

**GIUDIZIO COMPLESSIVO SUL LIVELLO DI ACCESSIBILITÀ**

| MACRO CATEGORIA CRITICITÀ | RAGGIUNGIBILITÀ | ACCESSO EDIFICIO | COLLEGAMENTI VERTICALI | COLLEGAMENTI ORIZZONTALI | SERVIZI IGIENICI DEDICATI | SICUREZZA |
|---|-----------------|------------------|------------------------|--------------------------|---------------------------|-----------|
|  | 2 | 2 | - | 2 | - | - |
|  | 4 | 4 | - | 4 | - | - |
|  | 2 | 2 | - | 2 | - | - |
|  | 3 | 4 | - | 4 | - | - |

INDICAZIONI/CRITERI DI PRIORITÀ

| | Punteggi assegnabili | Punteggio assegnato |
|---|----------------------|---------------------|
| Bene immobile di interesse strategico <small>(valore 1 = altamente strategico; valore 2 = strategico; valore 3 = moderatamente strategico valore 4 = non strategico)</small> | 1-4 | 3 |
| Livello di accessibilità (gravità delle non conformità rilevate) | 1-4 | 3,08 |
| Bene immobile soggetto a interventi edilizi già programmati dall'A.C. <small>(valore 0 a interventi già programmati; valore 1 a interventi non ancora programmati)</small> | 0-1 | 1 |
| Segnalazioni pervenute (da Amministrazione o portatori di interessi) <small>(valore 0 a situazioni segnalate; valore 1 a situazioni non segnalate)</small> | 0-1 | 1 |
| TOTALE PUNTEGGIO | | 8,08 |

OSSERVAZIONI FINALI

| |
|-----|
| --- |
|-----|



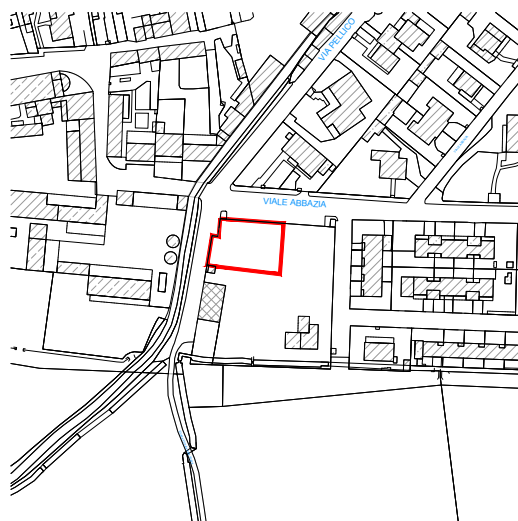
AREA SGAMBATURA CANI

| | | | |
|---------------------|----------------------|-----------------------|--------------------------------------|
| Denominazione | Area sgambatura cani | Zona | Nuclei destinati ai servizi pubblici |
| Via/Piazza | Via Abbazia | Codice identificativo | AV7 |
| Funzione principale | Giardino pubblico | Vincoli sull'immobile | Nessuno |

FOTO



























INQUADRAMENTO TERRITORIALE



LEGENDA

| | |
|---|---|
| 4 | Accessibile in autonomia |
| 3 | Accessibile con difficoltà |
| 2 | Accessibile con accompagnatore/parzialmente accessibile |
| 1 | Non accessibile |

**RILIEVO CRITICITÀ**

| MACRO CATEGORIA | CARATTERISTICHE E CRITICITÀ | CATEGORIA DISABILITÀ | GIUDIZIO |
|---------------------------|---|---|----------|
| RAGGIUNGIBILITÀ | Assenza di parcheggi riservati di cui al D.M 236/89 su via pubblica. Presenza di sconnessioni e deformazioni di porzioni della pavimentazione esistente. |  | 2 |
| | |  | 4 |
| | |  | 2 |
| | |  | 3 |
| ACCESSO EDIFICIO/AREA | Percorso di accesso privo di percorsi tattilo-plantari/mappe tattili; |  | 2 |
| | |  | 4 |
| | |  | 2 |
| | |  | 4 |
| COLLEGAMENTI VERTICALI | --- |  | - |
| | |  | - |
| | |  | - |
| | |  | - |
| COLLEGAMENTI ORIZZONTALI | Assenza di percorsi pavimentati con caratteristiche di dimensione, pendenza, percorribilità considerate accessibili per persone su sedia a ruote e conformi al D.M. 236/89. Assenza di percorsi tattilo-plantari. Assenza di spazi pavimentati, posti di lato alle panchine esistenti, adatti alla sosta delle persone su sedia a ruote. Presenza di fontanelle d'acqua e cestini con piani poco accessibili con altezza e aperture non adatte per le diverse tipologie di utenti. |  | 2 |
| | |  | 4 |
| | |  | 2 |
| | |  | 4 |
| SERVIZI IGIENICI DEDICATI | --- |  | - |
| | |  | - |
| | |  | - |
| | |  | - |
| SICUREZZA | --- |  | - |
| | |  | - |
| | |  | - |
| | |  | - |







| MACRO CATEGORIA | FOTOGRAFIE | | |
|---------------------------|---|--|---|
| RAGGIUNGIBILITÀ |  |  |  |
| ACCESSO EDIFICIO/AREA | | | |
| COLLEGAMENTI VERTICALI | | | |
| COLLEGAMENTI ORIZZONTALI |  |  |  |
| SERVIZI IGIENICI DEDICATI | | | |
| SICUREZZA | | | |

**IPOTESI DI INTERVENTO**

| | DESCRIZIONE INTERVENTI DI RISOLUZIONE | INTERVENTI STANDARD |
|---------------------------|---|--|
| RAGGIUNGIBILITÀ | Realizzazione di stalli riservati di cui al D.M 236/89 all'interno del parcheggio di viale Indipendenza. Adeguamento della pavimentazione dissestata. | Cod. IE32 Cod. IE03 |
| ACCESSO EDIFICIO | Installazione cartellonistica e segnaletica di orientamento/indicazione (es. mappe tattili) con pittogrammi di dimensione maggiorata e colorazione contrastante. | Cod. II16 |
| COLLEGAMENTI VERTICALI | --- | --- |
| COLLEGAMENTI ORIZZONTALI | Realizzazione di percorsi pavimentati con caratteristiche di dimensione, pendenza, percorribilità considerate accessibili per persone su sedia a ruote e conformi al D.M. 236/89. Realizzazione percorso guida tattilo-plantare. Realizzazione di spazi pavimentati, posti di lato alle panchine esistenti, adatti alla sosta delle persone su sedia a ruote. Installazione di fontanella accessibile. | Cod. IE04 Cod. IE27 Cod. IE29 Cod. IE31 |
| SERVIZI IGIENICI DEDICATI | --- | --- |
| SICUREZZA | --- | --- |

**GIUDIZIO COMPLESSIVO SUL LIVELLO DI ACCESSIBILITÀ**

| MACRO CATEGORIA CRITICITÀ | RAGGIUNGIBILITÀ | ACCESSO EDIFICIO | COLLEGAMENTI VERTICALI | COLLEGAMENTI ORIZZONTALI | SERVIZI IGIENICI DEDICATI | SICUREZZA |
|---|-----------------|------------------|---------------------------|-----------------------------|------------------------------|-----------|
|  | 2 | 2 | - | 2 | - | - |
|  | 4 | 4 | - | 4 | - | - |
|  | 2 | 2 | - | 2 | - | - |
|  | 3 | 4 | - | 4 | - | - |

INDICAZIONI/CRITERI DI PRIORITÀ

| | Punteggi assegnabili | Punteggio assegnato |
|---|-------------------------|------------------------|
| Bene immobile di interesse strategico <small>(valore 1 = altamente strategico; valore 2 = strategico; valore 3 = moderatamente strategico valore 4 = non strategico)</small> | 1-4 | 4 |
| Livello di accessibilità (gravità delle non conformità rilevate) | 1-4 | 3,08 |
| Bene immobile soggetto a interventi edilizi già programmati dall'A.C. <small>(valore 0 a interventi già programmati; valore 1 a interventi non ancora programmati)</small> | 0-1 | 1 |
| Segnalazioni pervenute (da Amministrazione o portatori di interessi) <small>(valore 0 a situazioni segnalate; valore 1 a situazioni non segnalate)</small> | 0-1 | 1 |
| TOTALE PUNTEGGIO | | 9,08 |

OSSERVAZIONI FINALI

| |
|-----|
| --- |
|-----|

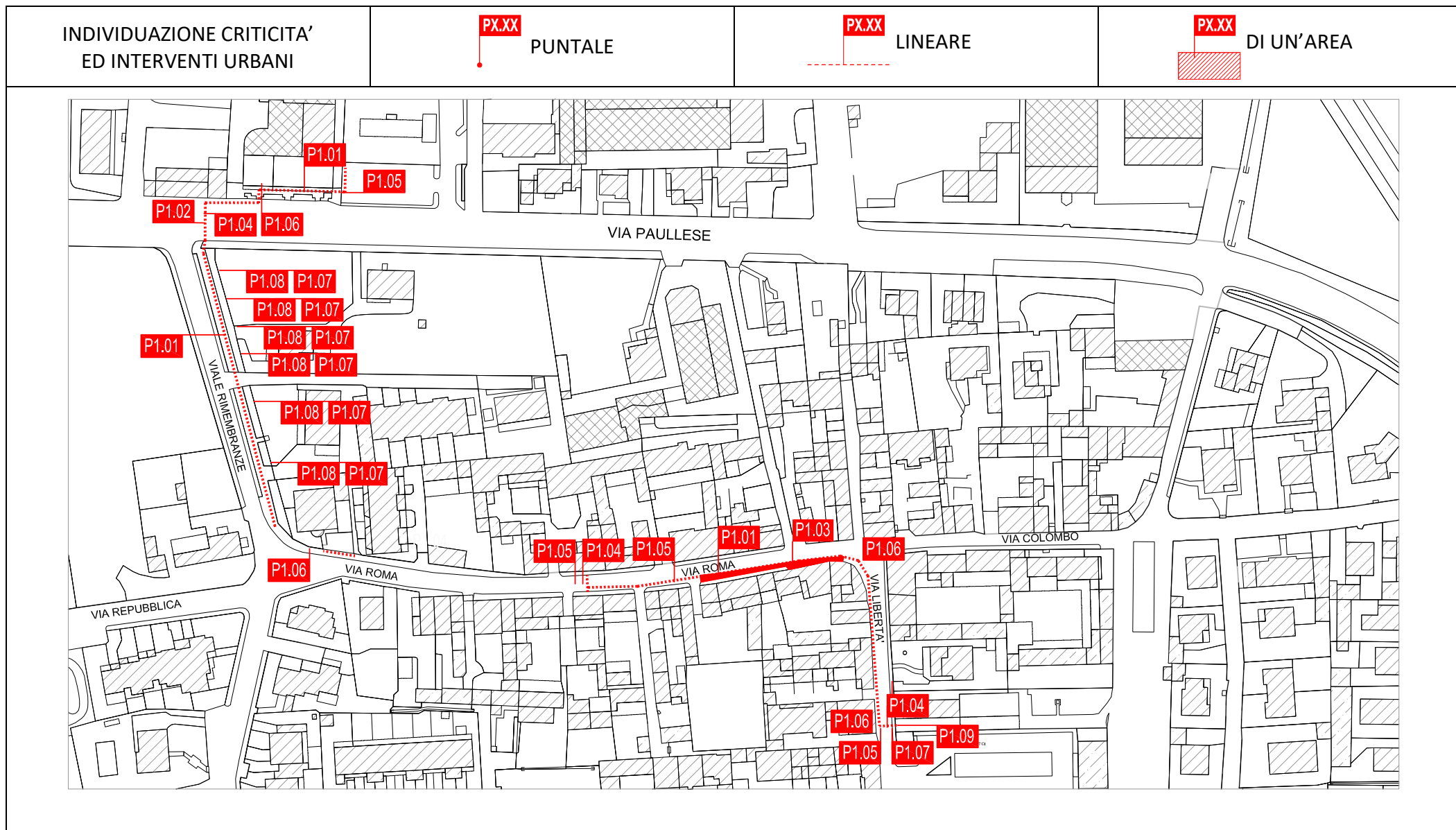


PERCORSO 1

| | | | |
|------------------------|--|--------------------------|--------|
| Denominazione Percorso | n.1 | Zona | Centro |
| Via/Piazza | Viale Rimembranze – via Roma – via Libertà | Codice identificativo | P1 |

INQUADRAMENTO TERRITORIALE con indicazione di origine e destinazione percorso







RILIEVO CRITICITÀ

| COD. | CRITICITÀ | FOTO | CATEGORIA DISABILITÀ | GIUDIZIO | CODICE INTERVENTO |
|--------------|--|------|----------------------|----------|------------------------|
| P1.01 | Assenza di percorso guida tattilo plantare come linea guida alle persone non vedenti | | | 4 | Cod. IE27 |
| | | | | 4 | |
| | | | | 2 | |
| | | | | 4 | |
| P1.02 | Inadeguatezza di impianto semaforico esistente. | | | 1 | Cod. IE08 |
| | | | | 4 | |
| | | | | 2 | |
| | | | | 4 | |
| P1.03 | Percorso a raso con sconnessioni, buche, mancata finitura, deformazioni della pavimentazione. Presenza disconnessioni in presenza di pozzetto o chiusino | | | 3 | Cod. IE03 Cod. IE02 |
| | | | | 4 | |
| | | | | 3 | |
| | | | | 4 | |
| P1.04 | Presenza di attraversamento pedonale di incrocio privo di segnalazione tattilo plantare e con segnaletica da rifare. | | | 4 | Cod. IE05 |
| | | | | 4 | |
| | | | | 2 | |
| | | | | 4 | |
| P1.05 | Presenza di pavimentazione sconnessa (deformazioni della pavimentazione, assenza di porzioni di essa, piccole buche isolate, ecc.) | | | 2 | Cod. IE01 |
| | | | | 4 | |
| | | | | 3 | |
| | | | | 4 | |
| P1.06 | Assenza di segnaletica orientativa | | | 4 | Cod. IE30 |
| | | | | 4 | |
| | | | | 4 | |



| | | | | | |
|--------------|---|--|--|---|-----------|
| | | | | 2 | |
| P1.07 | Presenza di dislivello causato da gradino > 2,5 cm | | | 2 | Cod. IE17 |
| | | | | 4 | |
| | | | | 2 | |
| | | | | 4 | |
| P1.08 | Assenza di uno spazio di sosta adeguato per accostamento carrozzina, a corredo della panchina esistente | | | 2 | Cod. IE29 |
| | | | | 4 | |
| | | | | 4 | |
| | | | | 4 | |
| P1.09 | Presenza di ostacolo sul percorso con base fissa. | | | 3 | Cod. IE13 |
| | | | | 4 | |
| | | | | 3 | |
| | | | | 4 | |

GIUDIZIO COMPLESSIVO SUL LIVELLO DI ACCESSIBILITÀ

| MACRO CATEGORIA | CRITICITÀ | |
|-----------------|-----------|---|
| | | 3 |
| | | 4 |
| | | 2 |
| | | 3 |

**LEGENDA**

| | |
|---|---|
| 4 | Accessibile in autonomia |
| 3 | Accessibile con difficoltà |
| 2 | Accessibile con accompagnatore/parzialmente accessibile |
| 1 | Non accessibile |

INDICAZIONI/CRITERI DI PRIORITÀ

| | Punteggi assegnabili | Punteggio assegnato |
|---|----------------------|---------------------|
| Percorso di interesse strategico <small>(valore 1 = altamente strategico; valore 2 = strategico; valore 3 = moderatamente strategico valore 4 = non strategico)</small> | 1-4 | 1 |
| Livello di accessibilità (votazione media livello di accessibilità) | 1-4 | 3,00 |
| Percorso soggetto a interventi edilizi già programmati dall'A.C. <small>(valore 0 a interventi già programmati; valore 1 a interventi non ancora programmati)</small> | 0-1 | 1 |
| Segnalazioni pervenute (da Amministrazione o portatori di interessi) <small>(valore 0 a situazioni segnalate; valore 1 a situazioni non segnalate)</small> | 0-1 | 1 |
| TOTALE PUNTEGGIO | | 6,00 |

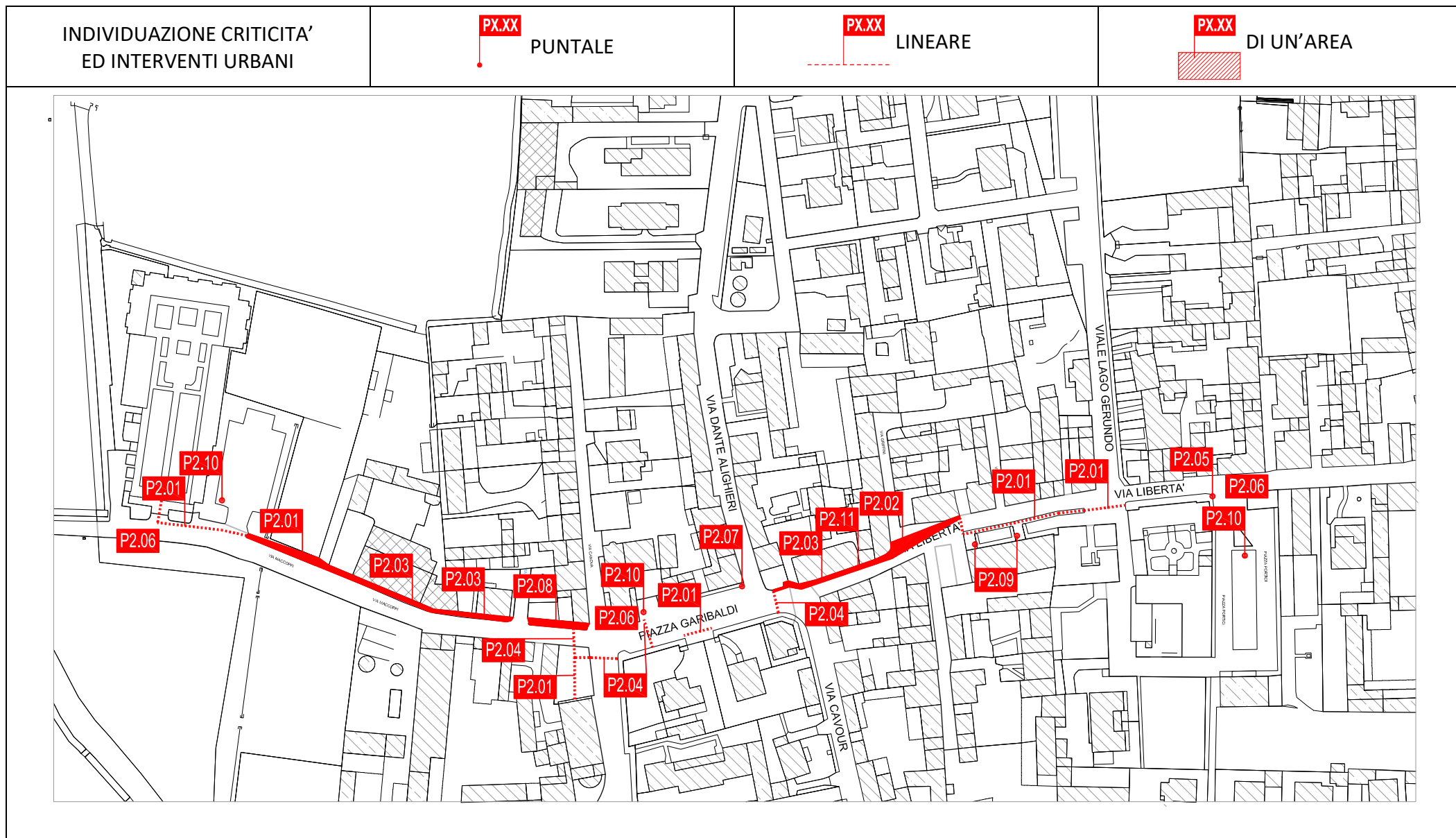


PERCORSO 2

| | | | |
|------------------------|--|-----------------------|--------|
| Denominazione Percorso | n.2 | Zona | Centro |
| Via/Piazza | Piazza Portici – via Libertà – piazza Garibaldi – via Macoppi - Cimitero | Codice identificativo | P2 |





























INQUADRAMENTO TERRITORIALE con indicazione di origine e destinazione percorso







RILIEVO CRITICITÀ

| COD. | CRITICITÀ | FOTO | CATEGORIA DISABILITÀ | GIUDIZIO | CODICE INTERVENTO |
|--------------|---|---|---|----------|------------------------|
| P2.01 | Assenza di percorso guida tattilo plantare come linea guida alle persone non vedenti |  |  | 4 | Cod. IE27 |
| | | |  | 4 | |
| | | |  | 2 | |
| | | |  | 4 | |
| P2.02 | Assenza di percorso a raso accessibili. |  |  | 1 | Cod. IE04 |
| | | |  | 4 | |
| | | |  | 2 | |
| | | |  | 4 | |
| P2.03 | Percorso con sconnessioni, buche, mancata finitura, deformazioni della pavimentazione. Presenza disconnessioni in presenza di pozzetto o chiusino |  |  | 3 | Cod. IE03 Cod. IE02 |
| | | |  | 4 | |
| | | |  | 3 | |
| | | |  | 4 | |
| P2.04 | Presenza/creazione di attraversamento pedonale di incrocio privo di segnalazione tattilo plantare e con segnaletica da rifare. |  |  | 4 | Cod. IE05 Cod. IE25 |
| | | |  | 4 | |
| | | |  | 2 | |
| | | |  | 4 | |
| P2.05 | Presenza di pavimentazione sconnessa (deformazioni della pavimentazione, assenza di porzioni di essa, piccole buche isolate, ecc.) |  |  | 2 | Cod. IE01 |
| | | |  | 4 | |
| | | |  | 3 | |
| | | |  | 4 | |
| P2.06 | Assenza di segnaletica orientativa | |  | 4 | Cod. IE30 |
| | | |  | 4 | |
| | | |  | 4 | |



| | | | | | |
|--------------|---|--|--|---|-----------|
| | | | | 2 | |
| P2.07 | Presenza di dislivello causato da gradino > 2,5 cm | | | 2 | Cod. IE17 |
| | | | | 4 | |
| | | | | 2 | |
| | | | | 4 | |
| P2.08 | Presenza di marciapiede con dimensioni non conformi e non accessibili (sottodimensionato) | | | 1 | Cod. IE09 |
| | | | | 4 | |
| | | | | 2 | |
| | | | | 4 | |
| P2.09 | Presenza di rampa pedonale con pendenza eccessiva | | | 2 | Cod. IE19 |
| | | | | 4 | |
| | | | | 2 | |
| | | | | 4 | |
| P2.10 | Parcheggio riservato sprovvisto di segnaletica orizzontale e/o verticale. | | | 1 | Cod. IE32 |
| | | | | 3 | |
| | | | | 4 | |
| | | | | 3 | |
| P2.11 | Assenza di protezione del percorso pedonale | | | 3 | Cod. IE06 |
| | | | | 3 | |
| | | | | 3 | |
| | | | | 3 | |

**GIUDIZIO COMPLESSIVO SUL LIVELLO DI ACCESSIBILITÀ**

| MACRO CATEGORIA | CRITICITÀ | |
|---|-----------|---|
|  | | 3 |
|  | | 4 |
|  | | 2 |
|  | | 3 |

LEGENDA

| | |
|---|---|
| 4 | Accessibile in autonomia |
| 3 | Accessibile con difficoltà |
| 2 | Accessibile con accompagnatore/parzialmente accessibile |
| 1 | Non accessibile |

INDICAZIONI/CRITERI DI PRIORITÀ

| | Punteggi assegnabili | Punteggio assegnato |
|---|----------------------|---------------------|
| Percorso di interesse strategico <small>(valore 1 = altamente strategico; valore 2 = strategico; valore 3 = moderatamente strategico valore 4 = non strategico)</small> | 1-4 | 1 |
| Livello di accessibilità (votazione media livello di accessibilità) | 1-4 | 3,00 |
| Percorso soggetto a interventi edilizi già programmati dall'A.C. <small>(valore 0 a interventi già programmati; valore 1 a interventi non ancora programmati)</small> | 0-1 | 1 |
| Segnalazioni pervenute (da Amministrazione o portatori di interessi) <small>(valore 0 a situazioni segnalate; valore 1 a situazioni non segnalate)</small> | 0-1 | 1 |
| TOTALE PUNTEGGIO | | 6,00 |



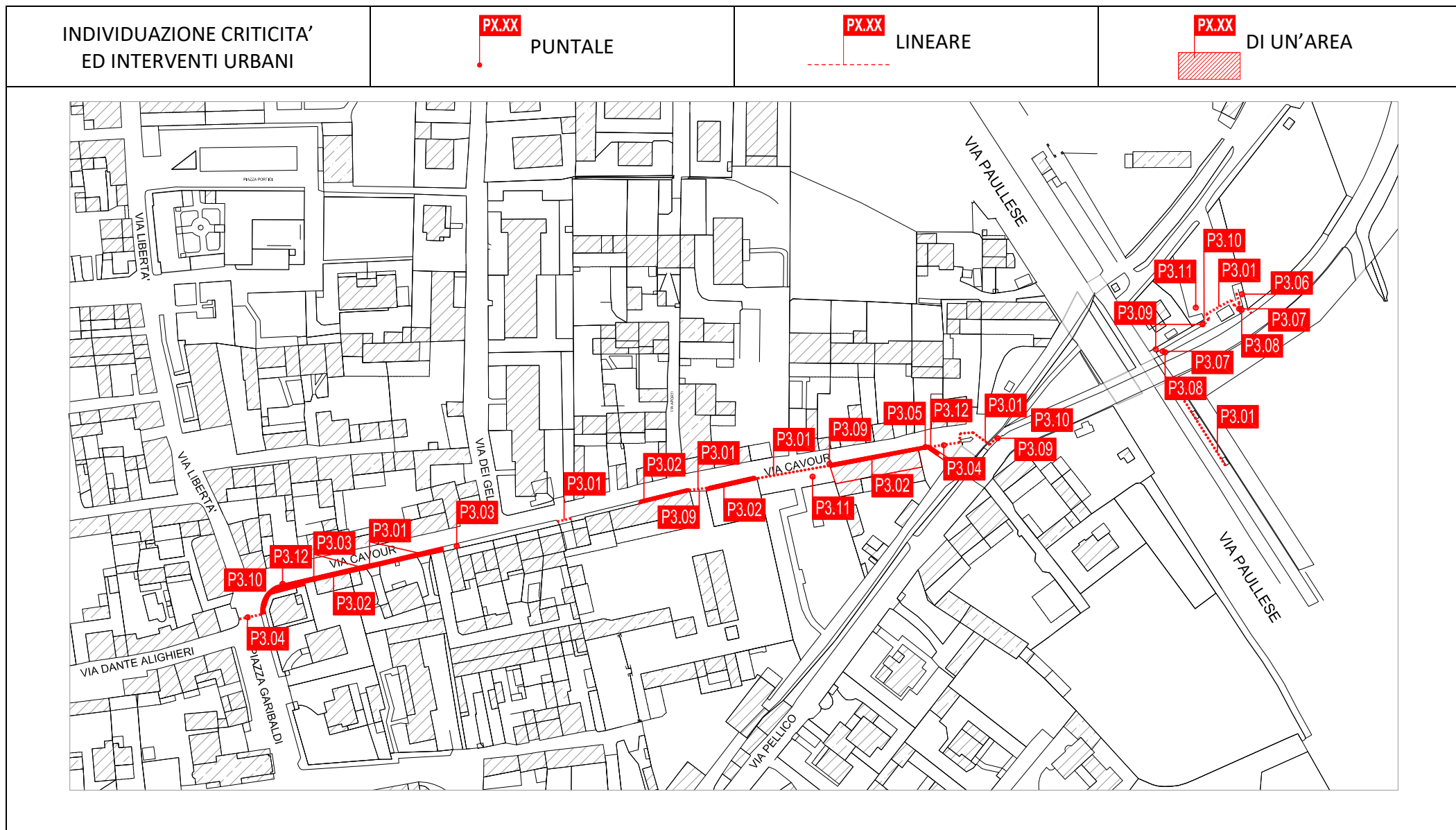
PERCORSO 3

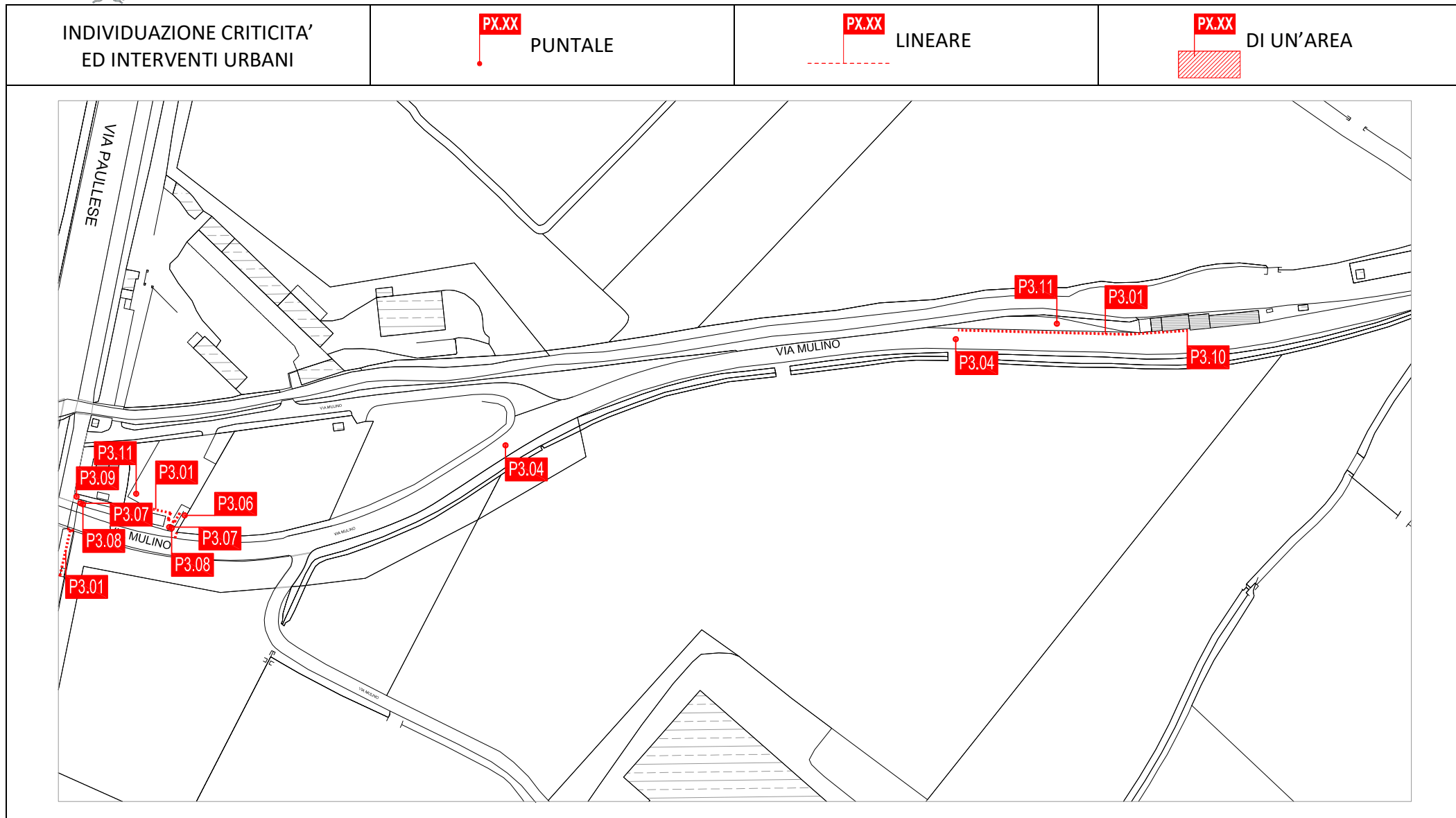
| | | | |
|------------------------|-------------------------|-----------------------|------------------|
| Denominazione Percorso | n.3 | Zona | Centro-Periferia |
| Via/Piazza | Via Cavour – via Mulino | Codice identificativo | P3 |

Si tratta di uno dei percorsi principali che collega il centro dell'abitato con la fermata ferroviaria di Madignano e il Museo Mulino di Sopra.

INQUADRAMENTO TERRITORIALE con indicazione di origine e destinazione percorso







































RILIEVO CRITICITÀ

| COD. | CRITICITÀ | FOTO | CATEGORIA DISABILITÀ | GIUDIZIO | CODICE INTERVENTO |
|--------------|---|------|----------------------|----------|------------------------|
| P3.01 | Assenza di percorso guida tattilo plantare come linea guida alle persone non vedenti | | | 4 | Cod. IE27 |
| | | | | 4 | |
| | | | | 2 | |
| | | | | 4 | |
| P3.02 | Presenza di marciapiede con dimensioni non conformi e non accessibili (sottodimensionato) | | | 1 | Cod. IE09 |
| | | | | 4 | |
| | | | | 2 | |
| | | | | 4 | |
| P3.03 | Presenza di ostacolo sul percorso con base fissa. | | | 3 | Cod. IE13 |
| | | | | 4 | |
| | | | | 3 | |
| | | | | 4 | |
| P3.04 | Presenza di attraversamento pedonale di incrocio privo di segnalazione tattilo plantare e con segnaletica da rifare. | | | 4 | Cod. IE05 Cod. IE25 |
| | | | | 4 | |
| | | | | 2 | |
| | | | | 4 | |
| P3.05 | Percorso a raso con sconessioni, buche, mancata finitura, deformazioni della pavimentazione. Presenza disconnessioni in presenza di pozzetto o chiusino | | | 3 | Cod. IE03 Cod. IE02 |
| | | | | 4 | |
| | | | | 3 | |
| | | | | 4 | |
| P3.06 | Presenza di rampa pedonale con pendenza eccessiva | | | 2 | Cod. IE19 |
| | | | | 4 | |
| | | | | 2 | |
| | | | | 4 | |



| | | | | | |
|--------------|--|---|---|---|-----------|
| P3.07 | Assenza di segnalazione tattilo plantare ad inizio e fine rampa scale. |  |  | 4 | Cod. IE15 |
| | | |  | 4 | |
| | | |  | 2 | |
| | | |  | 4 | |
| P3.08 | Assenza o inadeguatezza di corrimano ai lati della scala. |  |  | 2 | Cod. II08 |
| | | |  | 4 | |
| | | |  | 2 | |
| | | |  | 4 | |
| P3.09 | Presenza di pavimentazione sconnessa (deformazioni della pavimentazione, assenza di porzioni di essa, piccole buche isolate, ecc.) |  |  | 2 | Cod. IE01 |
| | | |  | 4 | |
| | | |  | 3 | |
| | | |  | 4 | |
| P3.10 | Assenza di segnaletica orientativa |  |  | 4 | Cod. IE30 |
| | | |  | 4 | |
| | | |  | 4 | |
| | | |  | 2 | |
| P3.11 | Parcheggio riservato sprovvisto di segnaletica orizzontale e/o verticale. |  |  | 1 | Cod. IE32 |
| | | |  | 3 | |
| | | |  | 4 | |
| | | |  | 3 | |
| P3.12 | Presenza di dislivello causato da gradino > 2,5 cm |  |  | 2 | Cod. IE17 |
| | | |  | 4 | |
| | | |  | 2 | |
| | | |  | 4 | |

**GIUDIZIO COMPLESSIVO SUL LIVELLO DI ACCESSIBILITÀ**

| MACRO CATEGORIA CRITICITÀ | |
|---|---|
|  | 3 |
|  | 4 |
|  | 2 |
|  | 3 |

LEGENDA

| | |
|---|---|
| 4 | Accessibile in autonomia |
| 3 | Accessibile con difficoltà |
| 2 | Accessibile con accompagnatore/parzialmente accessibile |
| 1 | Non accessibile |

INDICAZIONI/CRITERI DI PRIORITÀ

| | Punteggi assegnabili | Punteggio assegnato |
|---|----------------------|---------------------|
| Percorso di interesse strategico <small>(valore 1 = altamente strategico; valore 2 = strategico; valore 3 = moderatamente strategico valore 4 = non strategico)</small> | 1-4 | 1 |
| Livello di accessibilità (votazione media livello di accessibilità) | 1-4 | 3,00 |
| Percorso soggetto a interventi edilizi già programmati dall'A.C. <small>(valore 0 a interventi già programmati; valore 1 a interventi non ancora programmati)</small> | 0-1 | 1 |
| Segnalazioni pervenute (da Amministrazione o portatori di interessi) <small>(valore 0 a situazioni segnalate; valore 1 a situazioni non segnalate)</small> | 0-1 | 1 |
| TOTALE PUNTEGGIO | | 6,00 |