CARTA DEGLI AMBITI AGRICOLI

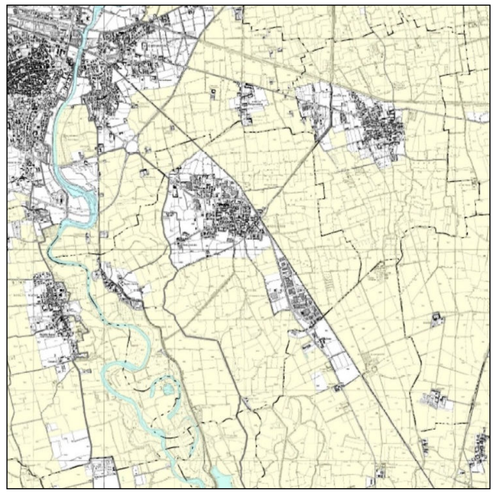

LEGENDA

- confini parchi regionali
- confini PLIS
- confini riserve naturali, SIC e ZPS
- confini dei comuni della provincia di Cremona
- corpi idrici

MODALITA' DI GESTIONE DEGLI AMBITI DESTINATI ALL'ATTIVITA' AGRICOLA DI INTERESSE STRATEGICO:

(comma 1 art. 19 bis Normativa)
L.R. 12/2005 art. 15 cc. 4 e 5; art. 18 c. 2

Procedure di gestione: la gradualità
ambiti destinati all'attività agricola di interesse strategico da ridefinire in PGT
(art. 19 bis c. 2 ed art. 34 c. 1 Normativa)

Procedure di gestione: la flessibilità
ambiti destinati all'attività agricola di interesse strategico
(art. 19 bis c. 3; art.34 cc. 1 e 2; art. 40 Normativa)

CARTA DEL SISTEMA PAESISTICO E AMBIENTALE

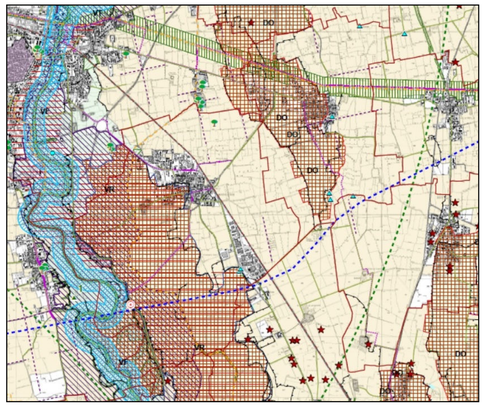

CARTA DELLE TUTELE E SALVAGUARDIE

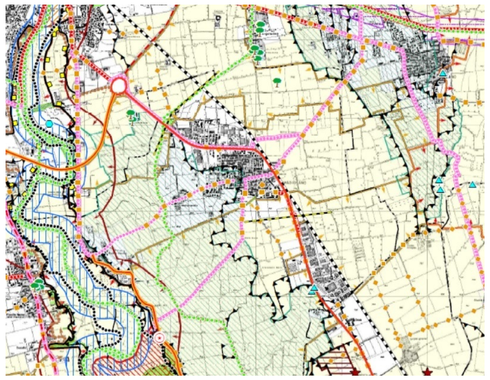



COMUNE di MADIGNANO

PROVINCIA DI CREMONA

REGIONE LOMBARDIA

PROGETTISTA:

Arch. Paolo Monaci

COLLABORATORI:

Pianificatore Territoriale
Livia Severgnini

Arch. Enzo Bettinelli

VALUTAZIONE AMBIENTALE STRATEGICA:

Pianificatore Territoriale
Livia Severgnini

UFFICIO DI PIANO:

Arch. Andrea Canavera
Ass. Urbanistica Diego Vailati Canta

DOCUMENTO DI PIANO

DP 02.b

Stralcio del Piano Territoriale di Coordinamento Provinciale della Provincia di Cremona -PTCP- sintesi delle indicazioni e prescrizioni per il territorio

modificata a seguito dell'accoglimento delle osservazioni e prescrizioni

scala : varie

ottobre 2023

RESPONSABILE DEL PROCEDIMENTO
Arch. Andrea Canavera

IL SINDACO
Elena Festari

ADOTTATO CON DELIBERA C.C. n°.....del.....

PUBBLICAZIONE il.....

APPROVAZIONE CON DELIBERA C.C. n°.....del.....

PUBBLICAZIONE BURL n°.....del.....

AMBITI AGRICOLI STRATEGICI

Il PTCP stbilisce gli ambiti destinati all'attività agricola di interesse strategico, come previsto dalla LR 12/2005.
Per tali ambiti è previsto l'obiettivo di mantenere la destinzione agricola dei suoli.
Gli ambiti agricoli strategici occupano la maggior parte del sistema rurale del territorio della Provincia di Cremona operando attraverso la salvaguardia della funzione all'uso agricolo del suolo. Tali ambiti vanno recepiti obbligatoriamente nei PGT, ai sensi dell'art. 18 c.2 della L.R. 12/2005

SISTEMA PAESISTICO AMBIENTALE

Carta che definisce le azioni per la valorizzazione del sistema paesistico-ambientale e in particolare fornisce le indicazioni per le componenti strutturali del paesaggio, la costruzione della rete ecologica provinciale e del sistema dei parchi Locali di interesse comunale, la valorizzazione del paesaggio agricolo e di quello urbanizzato.

TAVOLA DELLE TUTELE E DELLE SALVAGUARDIE

Carta dai contenuti prevalenti, elaborato di progetto del piano.
E' la carta prescrittiva del PTCP della Provincia di Cremona, una carta di sintesi dei vincoli, visualizza i contenuti della normativa, distinguendo le aree soggette a regime di tutela di leggi nazionali, di atti di pianificazione regionale e del PTCP. Individua le salvaguardie territoriali delle infrastrutture, i cui traccaiti e i corridoi infrastrutturali sono stati definiti mediante specifici accordi o da disposizioni degli organi competenti.