








# IDROGRAFIA SUPERFICIALE

"LA BOSCARINA"  
Geologia Applicata & Mining Consulting  
Via P. Donati 48 26013 CREMA (CR)  
Tel. 0373-80351 info@laboscarina.com

Committente: COMUNE DI MADIGNANO  
NUOVO P.G.T. COMUNALE

## LEGENDA



-  Limite comunale
-  Idrografia superficiale
-  Aree esondabili per piena eccezionale (T>500 anni)
-  Aree esondabili per piena straordinaria (T<=200 anni)
-  Aree esondabili per piena ordinaria (T<= 10 anni)
-  Fontanile attivo

