

COMUNE di MADIGNANO

PROVINCIA DI CREMONA
REGIONE LOMBARDIA

PROGETTISTA:

Arch. Paolo Monaci

COLLABORATORI:

Pianificatore Territoriale
Livia Severgnini

Arch. Enzo Bettinelli



PIANO DEI SERVIZI

PS 02

Rete Ecologica Comunale - REC -

modificata a seguito dell'accoglimento delle osservazioni e prescrizioni

scala 1:10.000

ottobre 2023

RESPONSABILE DEL PROCEDIMENTO
Ar

IL SINDACO

ADOTTATO CON DELIBERA C.C.

n° _____ del _____

PUBBLICAZIONE

il _____

APPROVAZIONE CON DELIBERA C.C.

n° _____ del _____


PUBBLICAZIONE BURL

n° _____ del _____

 Confine Comunale

 Perimetro Ambiti di Trasformazione e della Rigenerazione Urbana


CORES AREAS


 Confine Parco Fiume Serio

 Geosito


STEPPING STONE


 Aree boscate

 Elementi di primo livello della RER


 Elementi di secondo livello della RER

 Corridoio Regionale a bassa antropizzazione


 Fontanili


 Aree della Rete Ecologica Provinciale
PTCP - Art. 28.3 NTA PdR e
16.7 E 16.7bis delle NTA del PTCP


BUFFER ZONE

 Aree agricole di rispetto dell'abitato

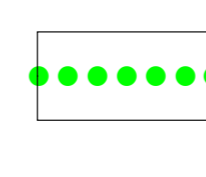
RESTORATION AREAS


 Aree da bonificare e rinaturalizzare
all'interno degli AT

 Fasce di rispetto stradale

 Fasce di rispetto ferroviario

CORRIDOI E CONNESSIONI ECOLOGICHE

 Corridoi ecologici PTCP Provincia di
Cremona PTCP Art. 28.3 NTA PdR e 16.7 e
16.7bis delle NTA del PTCP

 Fascia di rispetto serio morto

 Scarpate morfologiche

 Siepi e filari