








CARTA DEI VINCOLI ESISTENTI

"LA BOSCARINA"
Geologia Applicata & Mining Consulting
Via P. Donati 48 26013 CREMA (CR)
Tel. 0373-80351 info@laboscarina.com

Committente: COMUNE DI MADIGNANO
NUOVO P.G.T. COMUNALE

LEGENDA

-  Limite comunale
-  Fascia di rispetto dei corsi d'acqua principali e secondari
-  Zona di tutela assoluta pozzi potabili
-  Fontanile attivo
-  Area di rispetto dei fontanili
-  Orli di scarpata morfologica
-  Fascia di rispetto orli di scarpata morfologica

FASCE FLUVIALI PAI

-  Fascia fluviale A
-  Fascia fluviale B
-  Fascia fluviale C

LIVELLO DI TUTELA DEI GEOSITI

-  Livello di tutela 1
-  Livello di tutela 3

