



PIANO DI GOVERNO DEL TERRITORIO




STUDIO GEOLOGICO DEL TERRITORIO COMUNALE

ai sensi del art. 57 della L.R. 12/2005 e 12 e della D.G.R.L. 28 maggio 2008 n. 8/7374

TAVOLA 6

PERICOLOSITA' SISMICA

LEGENDA

-  Limite comunale
-  Zone potenzialmente soggette a fenomeni di amplificazione (Z4a)
-  Zone potenzialmente soggette a fenomeni di amplificazione/liquefazione (Z2b)

